

# Indicadores Sociodemográficos, Cifras e Indicadores Educativos

5

## Ocampo

Dirección General de Política Educativa  
Dirección de Planeación



# Contenido

Antecedentes

Información Municipal

I. Contexto Sociodemográfico

II. Nivel de Escolaridad de la Población Joven y Adulta Rezago Educativo

III. Estadística PRELIMINAR de fin de ciclo escolar 2022-2023 e inicio de ciclo escolar 2023-2024

IV. Pacto Social por la Educación: Abandonantes-Reinsertados

V. RIMA 2023

VI. Inversión

# Antecedentes


Para apoyar los procesos de evaluación, planeación y la toma de decisiones de los municipios, la Secretaría de Educación de Guanajuato (**SEG**), pone a su disposición la información sociodemográfica, estadística e indicadores de los mismos, en materia de acceso, trayectorias educativas y aprendizajes de los distintos niveles educativos.

La Recopilación de Información para la Mejora de los Aprendizajes (**RIMA**) es la evaluación de Guanajuato con enfoque diagnóstico y formativo, para iniciar el ciclo escolar, a través de un esfuerzo compartido entre los docentes, autoridades escolares y educativas, el Sindicato, Guanajuato continua con esa importante labor de evaluación para la mejora continua. Con el acompañamiento técnico del Banco Mundial, desde 2020 dicho proyecto.

Se mide de manera anual, los aprendizajes en Español (comunicación), Matemáticas y Ciencias (porcentajes de aciertos); además se aplican cuestionarios sobre factores asociados al aprendizaje escolar. Por ello, incluimos Habilidades Socioemocionales y afinidad Vocacional para los estudiantes en Básica. Y Mentalidad de crecimiento en Media Superior. Ofrece resultados a nivel de escuelas hasta el detalle de estudiantes, así como del sistema educativo y sus diferentes segmentos.


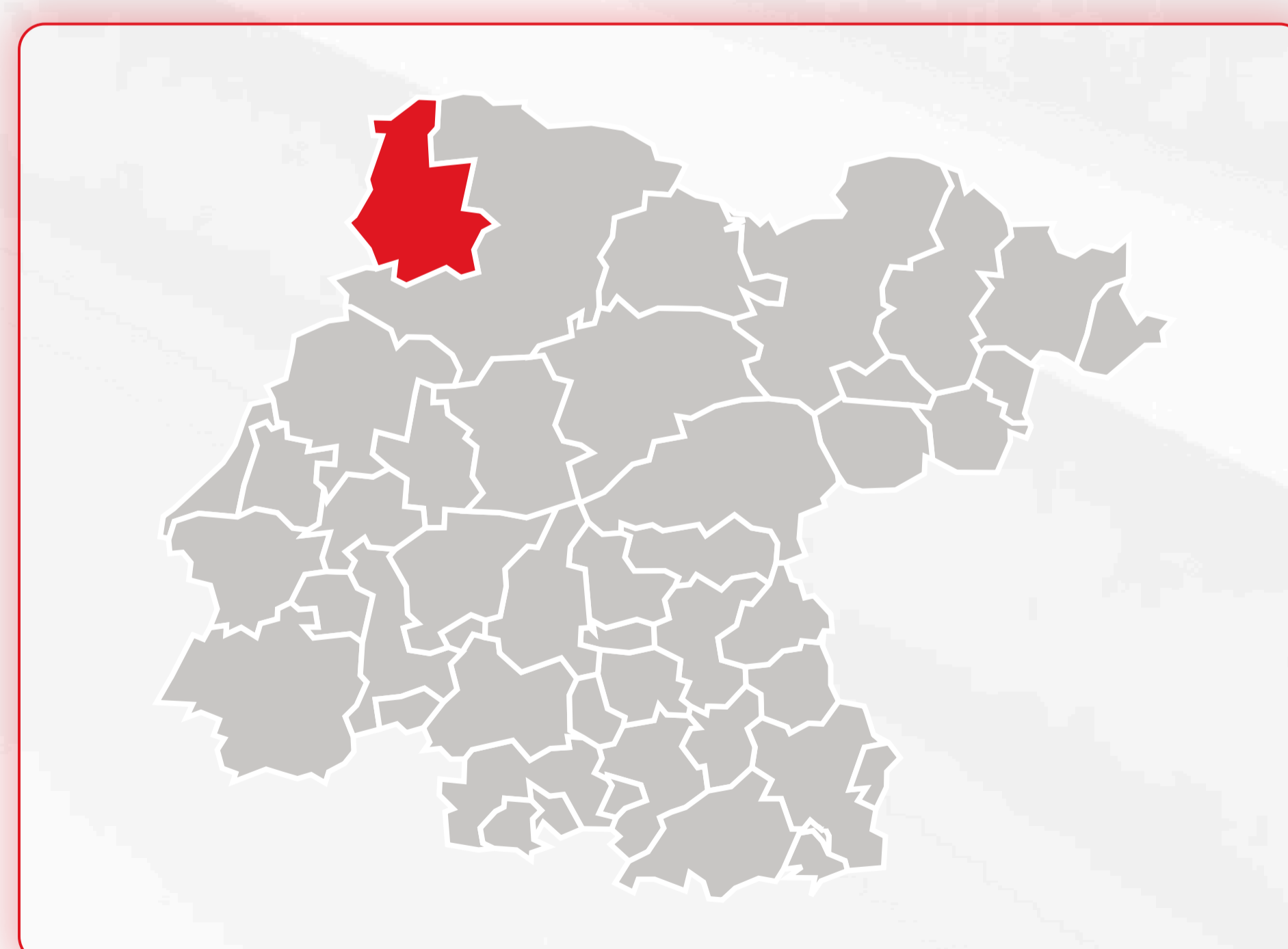
# Información Municipal

## Ocampo



Ocampo tuvo como primer nombre el de San Juan del Vaquero. En 1843 se le denominó Estancia del Vaquero y constituía un centro comercial de gran importancia por ser la estación de las diligencias con ruta México-Zacatecas. En 1868 se le denominó como Pueblo y el 16 de mayo de 1895 es municipalidad del partido de San Felipe. Desde el 7 de julio de 1968 es nombrado municipio.

En el cuarto trimestre de 2022, Ocampo registró un monto de remesas de US\$5.73M. Según datos del Censo Económico 2019, los sectores económicos que concentraron más unidades económicas en Ocampo fueron comercio al por menor (337 unidades), otros servicios excepto actividades gubernamentales (102 unidades) e industrias manufactureras (97 unidades). En este municipio se localiza la zona arqueológica El Cóporo.



**Erick Silvano Montemayor Lara**

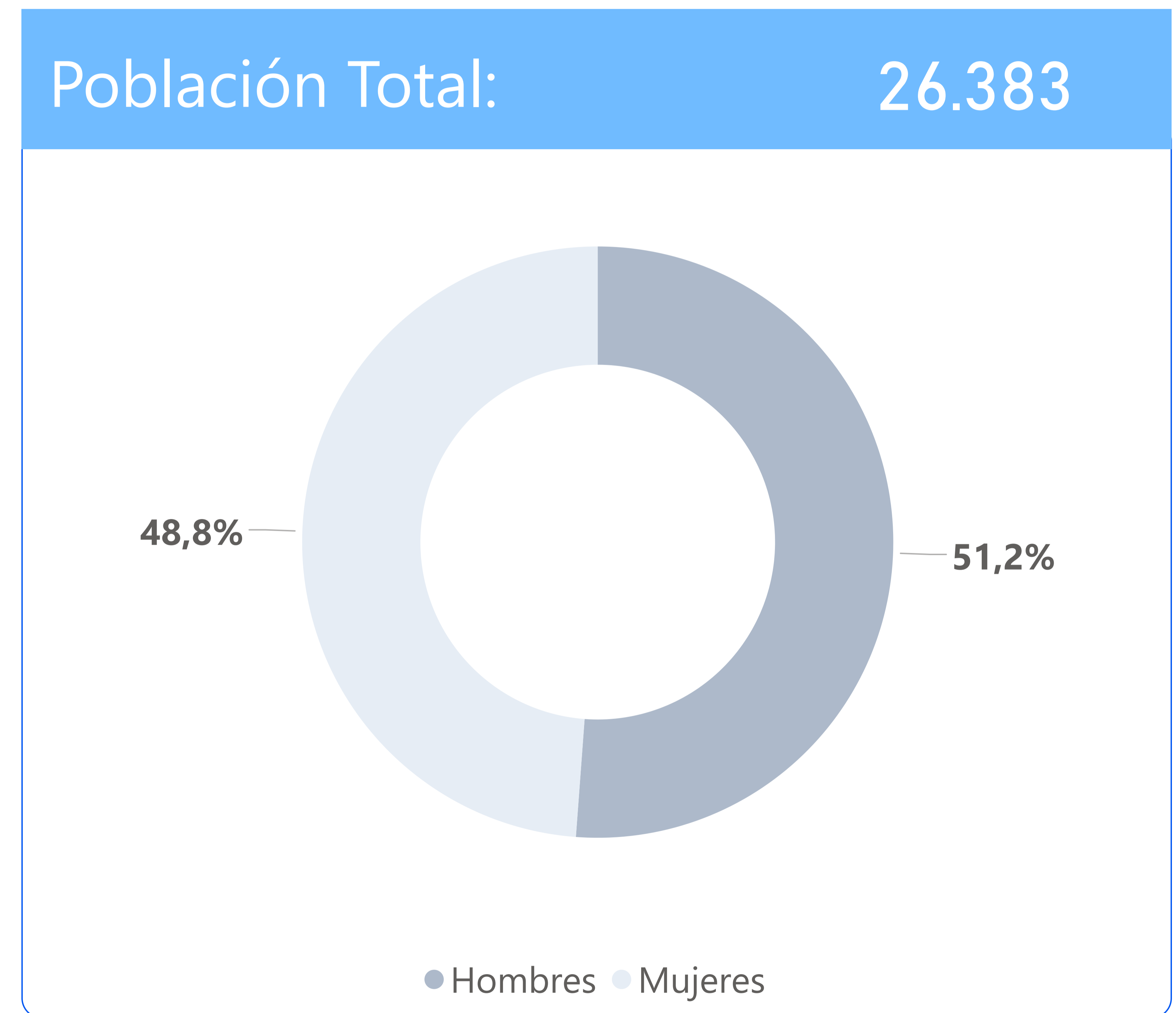
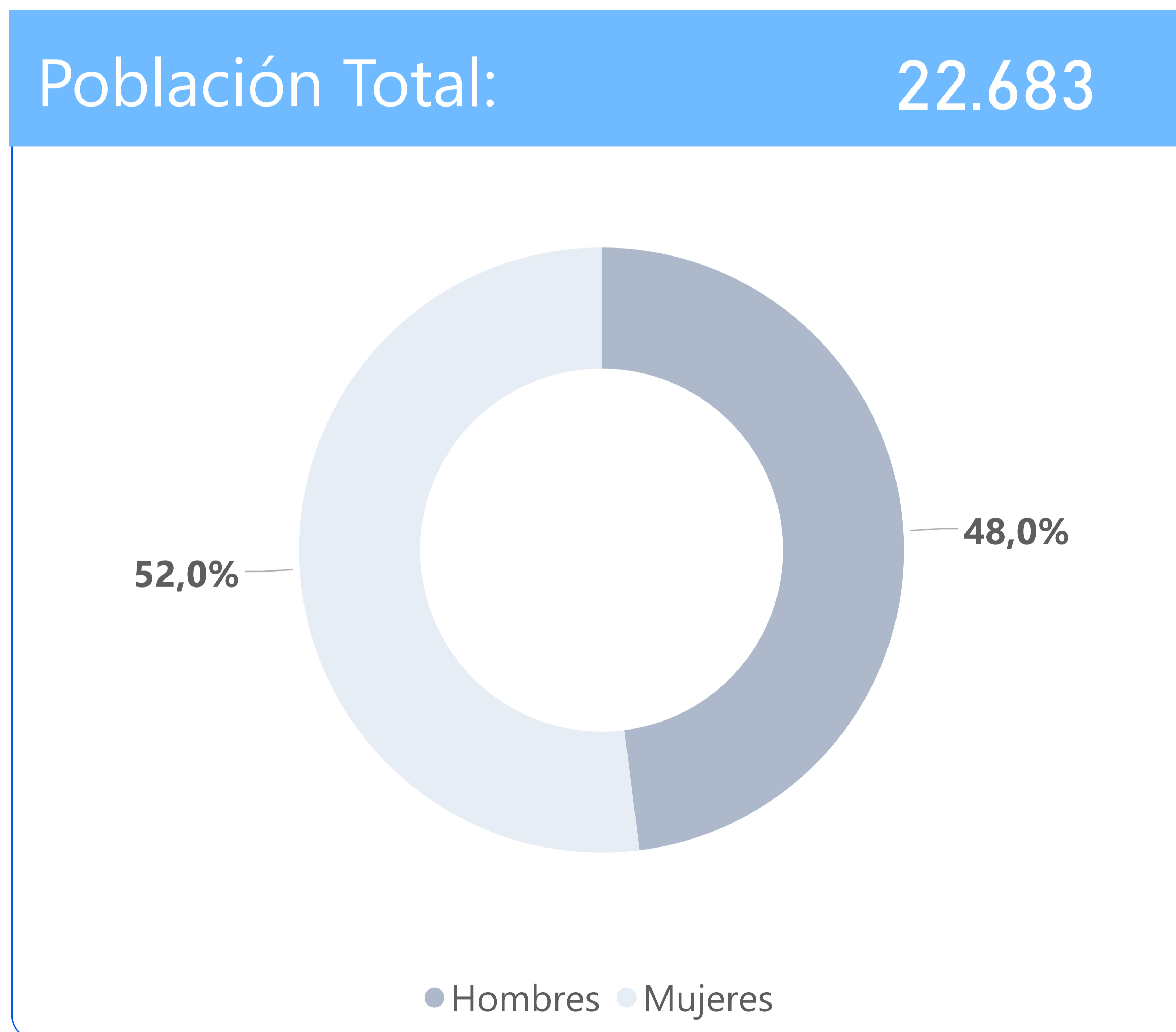
# I. Contexto Sociodemográfico

Ocampo

## Dinámica Poblacional

Año 2010

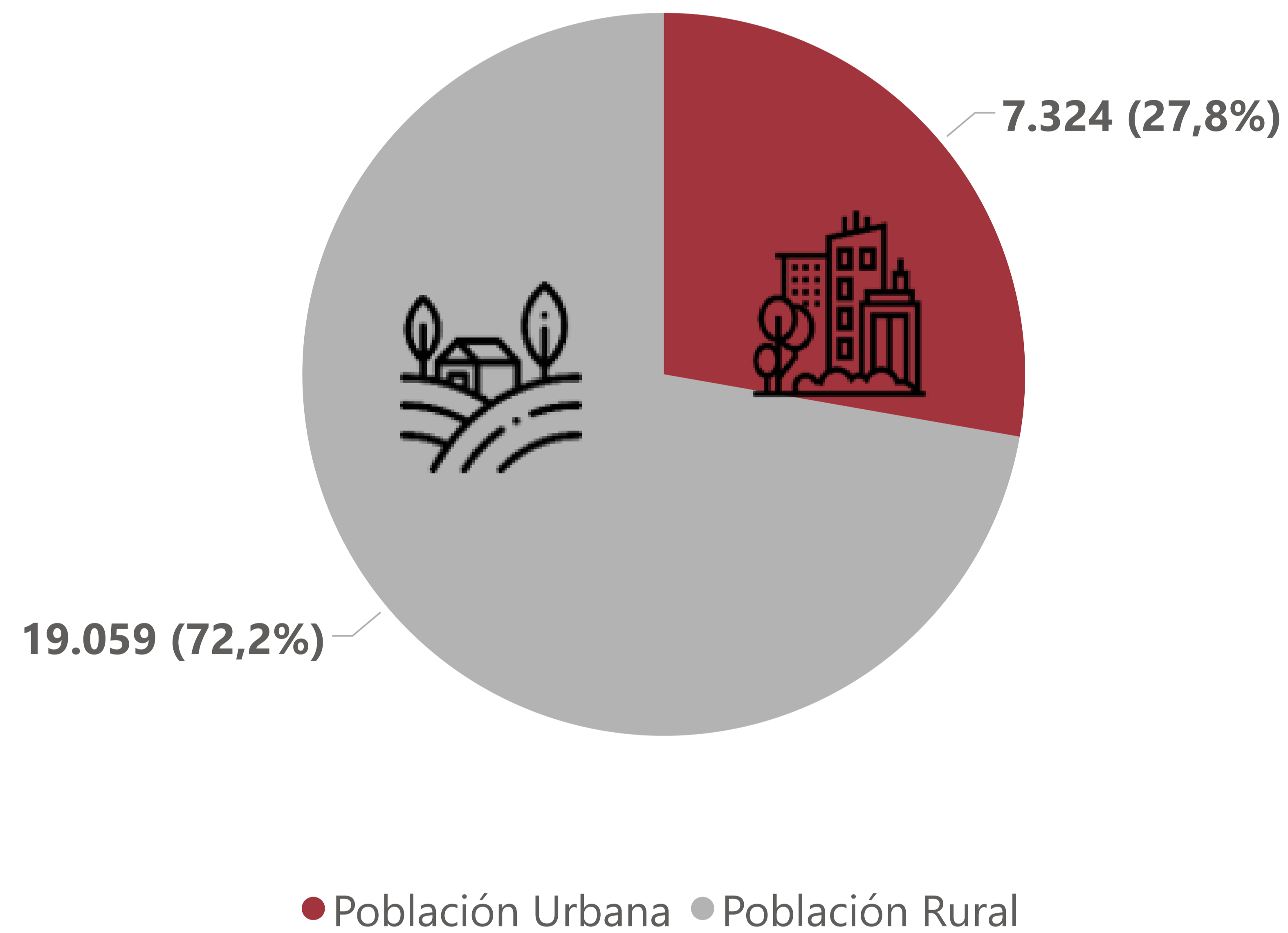
Año 2020



## Ocampo

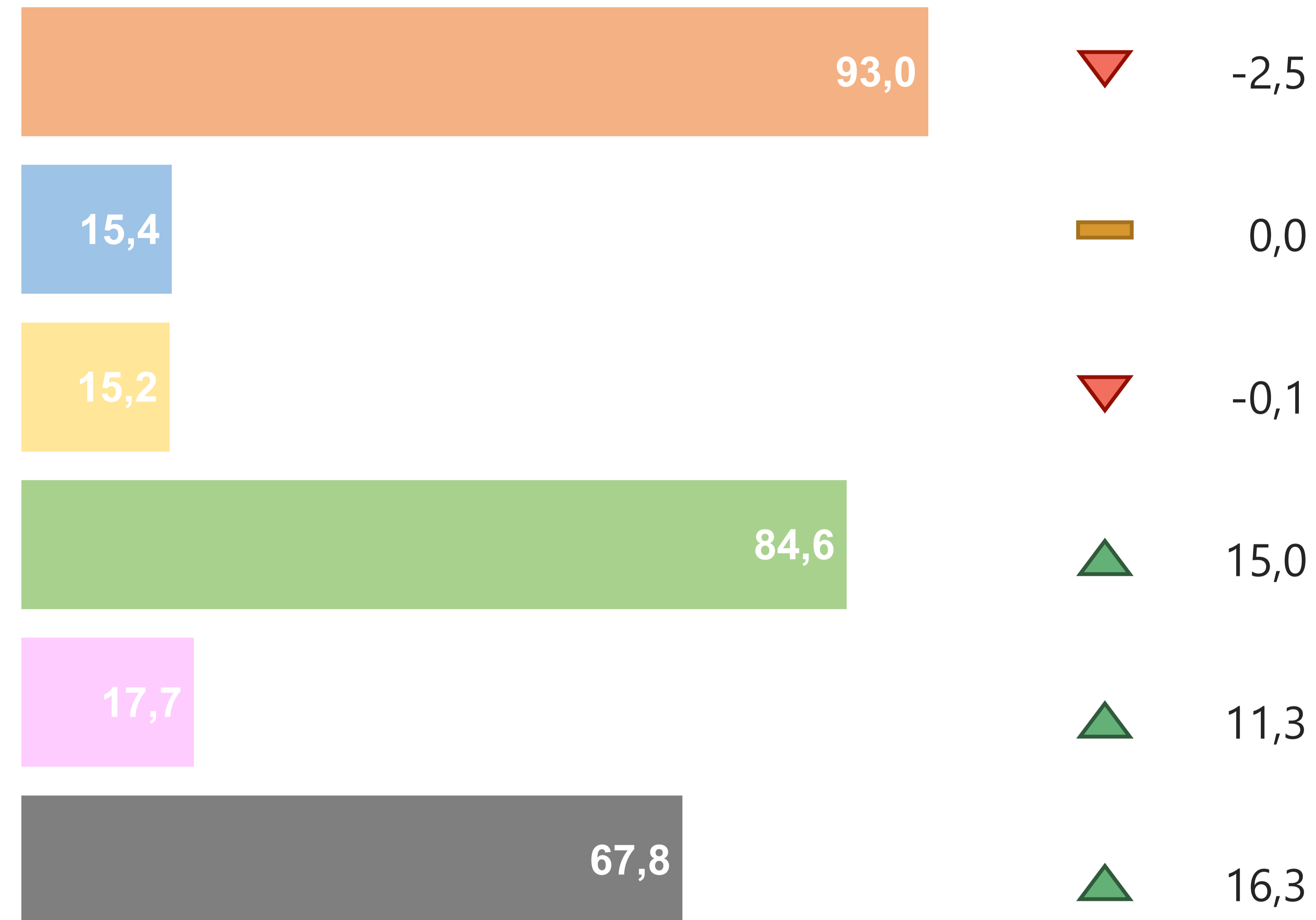
### Categoría Poblacional

#### Distribución Poblacional



# Ocampo

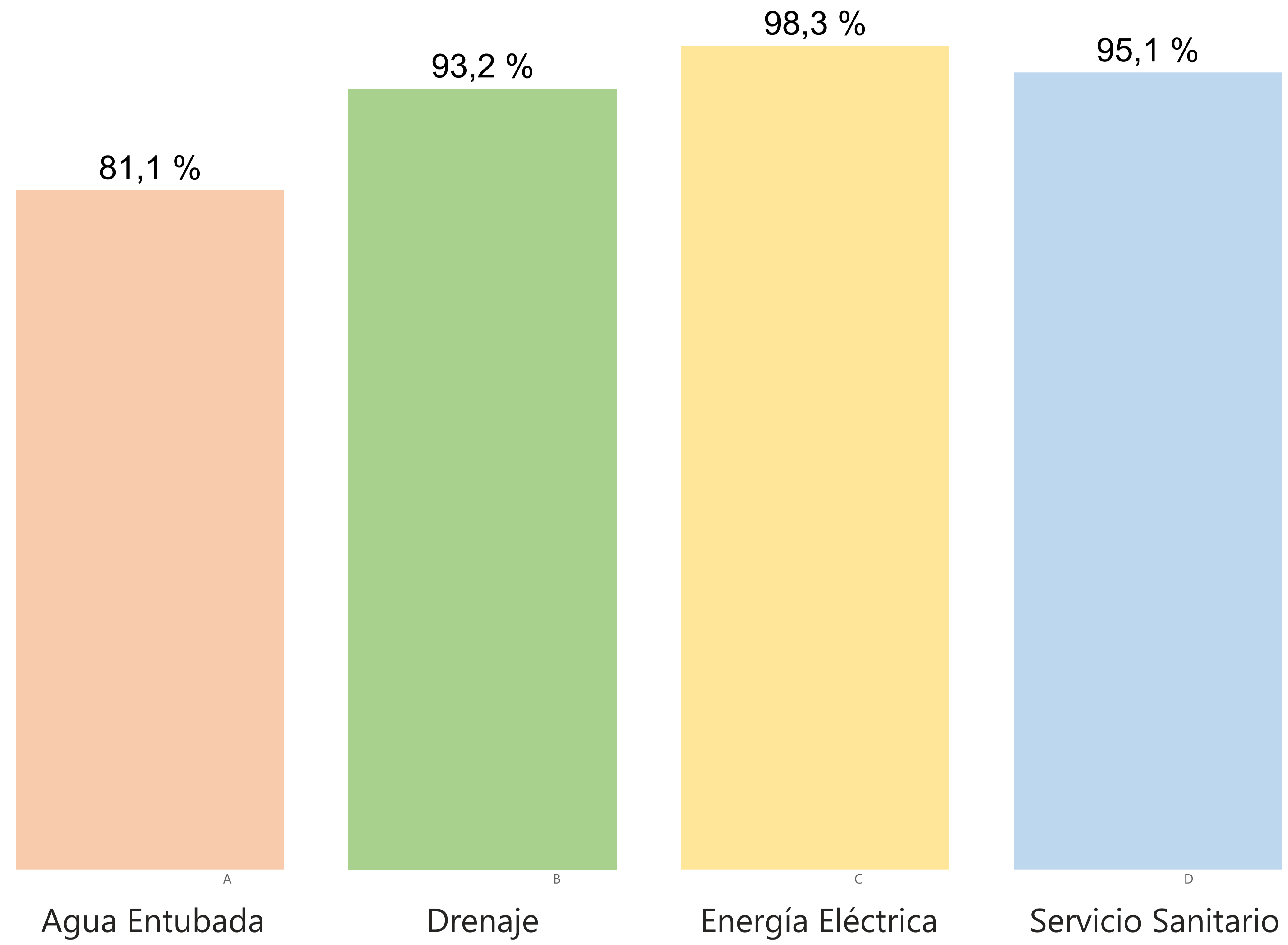
## Tecnologías de Información y Comunicación



**Viviendas particulares habitadas: 6.134**

## Ocampo

### Servicios

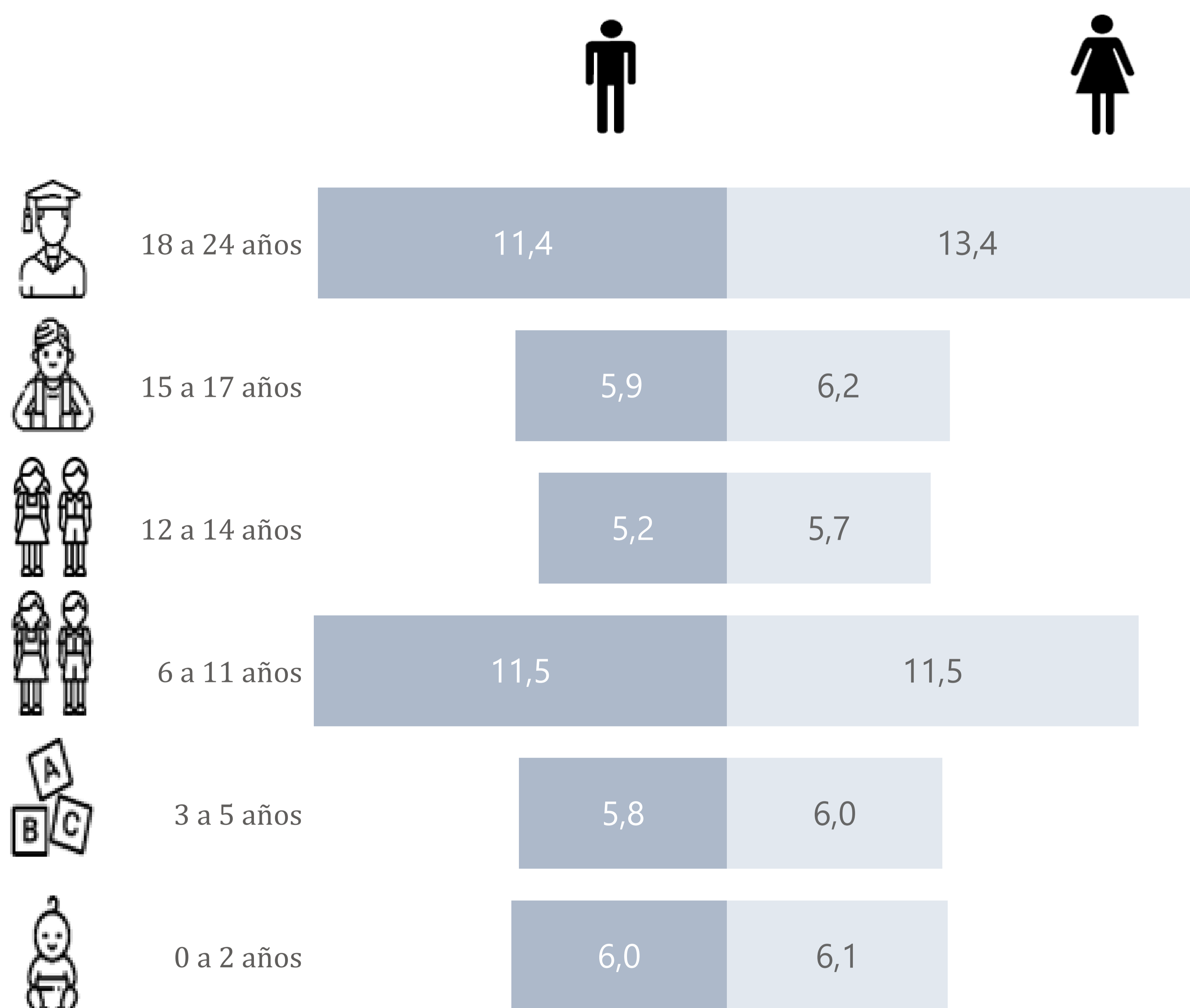


**Viviendas particulares habitadas:**

**6.134**

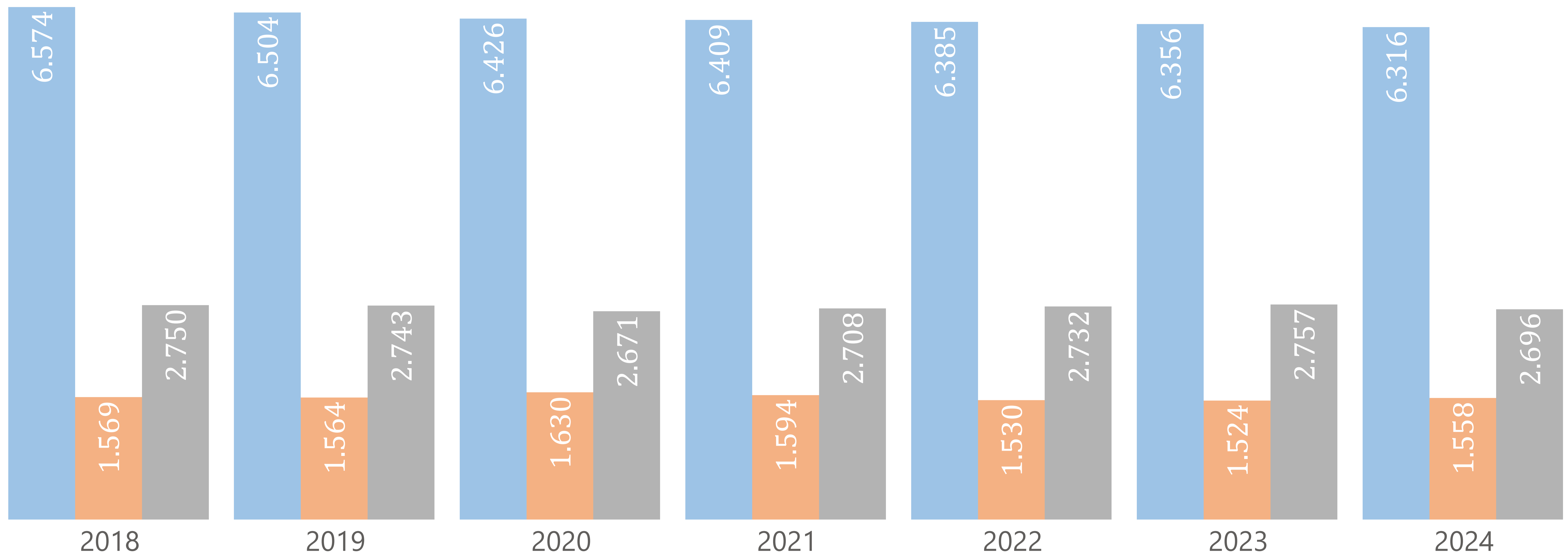
## Ocampo

# Población según edades normativas para cursar algún tipo educativo



## Ocampo

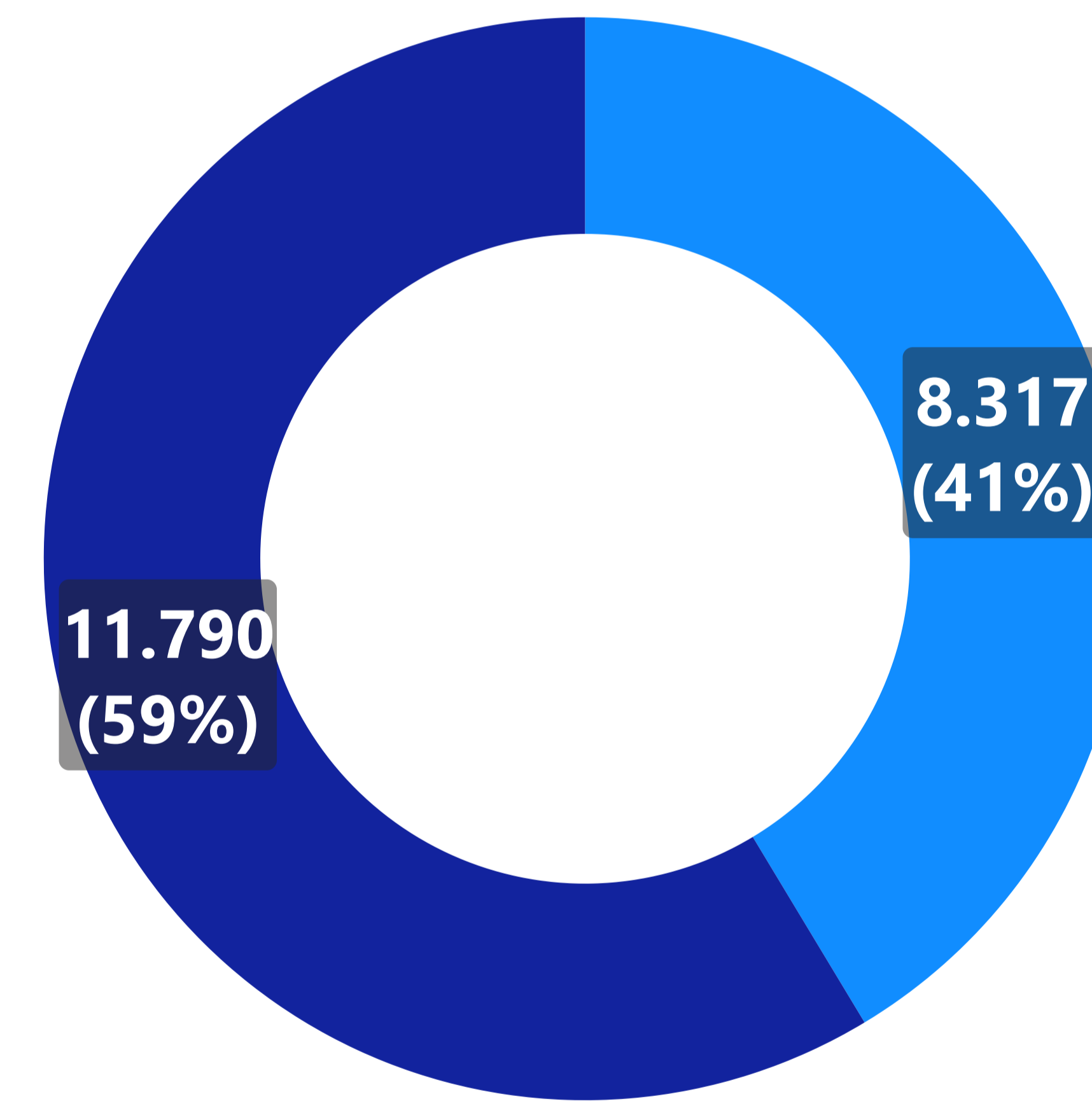
### Población según grupo de edad para cursar un tipo educativo Años 2018 a 2024



● Población en edad para cursar la Educación Básica ● Población en edad para cursar la Educación Media Superior ● Población en edad para cursar la Educación Superior

# Ocampo

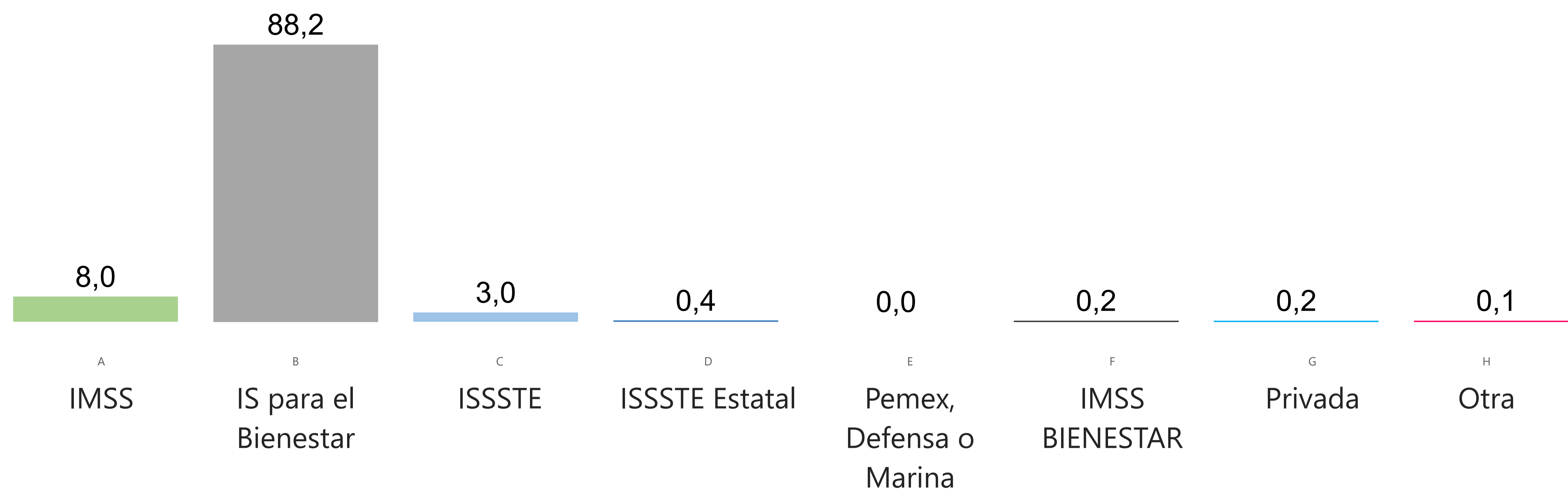
## Condición de Actividad Económica



● Población no económicamente activa 12 años y más ● Población económicamente activa 12 años y más

# Ocampo

## Características de servicios de salud



## Ocampo



### Etnicidad

Población de 3 años y más que habla alguna lengua indígena

 30 

70,00	30,00
-------	-------

Población que se considera afrodescendiente

 308 

48,05	51,95
-------	-------

Población de 3 años y más hablantes de lengua indígena que no hablan español

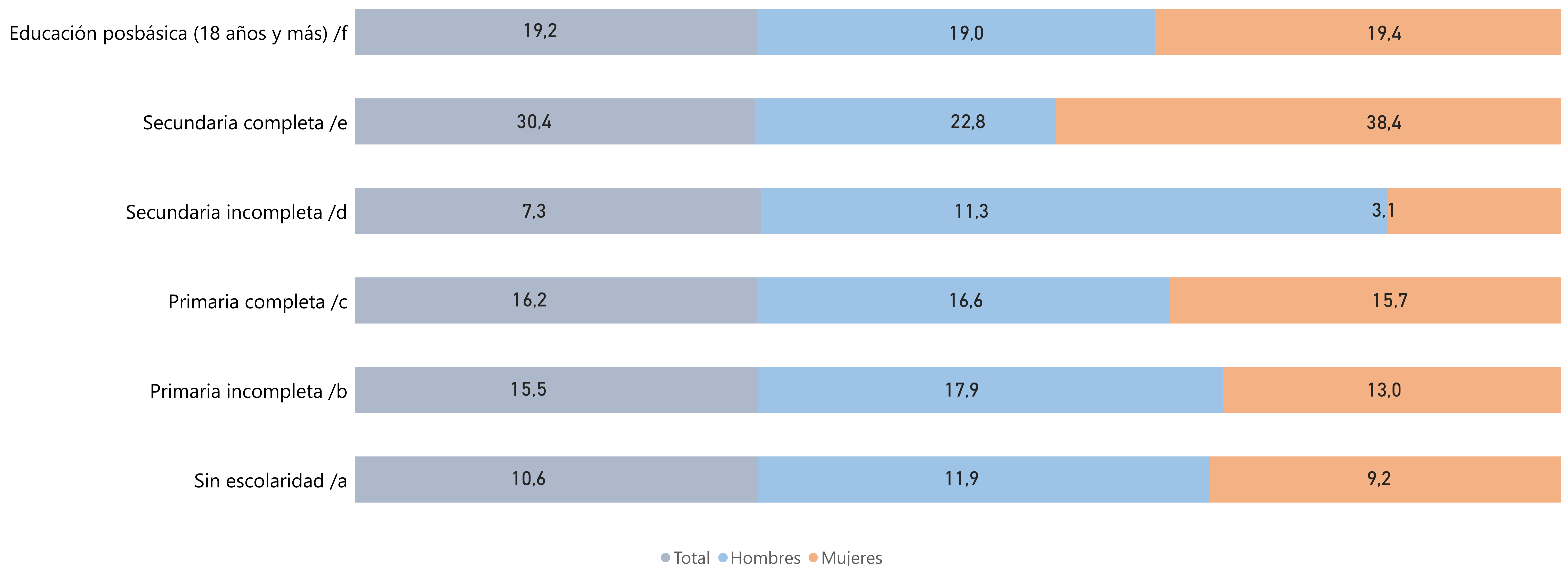
 0 

0,00	0,00
------	------

## II. Nivel de Escolaridad de la Población Joven y Adulta Rezago Educativo

Ocampo

### Nivel de escolaridad (Población de 15 y más años de edad)



a/ No aprobaron ningún grado de escolaridad o que sólo tienen nivel preescolar.

b/ Hasta el quinto grado aprobado en primaria. Incluye a las personas que no especificaron los grados aprobados en el nivel señalado.

c/ Hasta 6 grados aprobados en primaria.

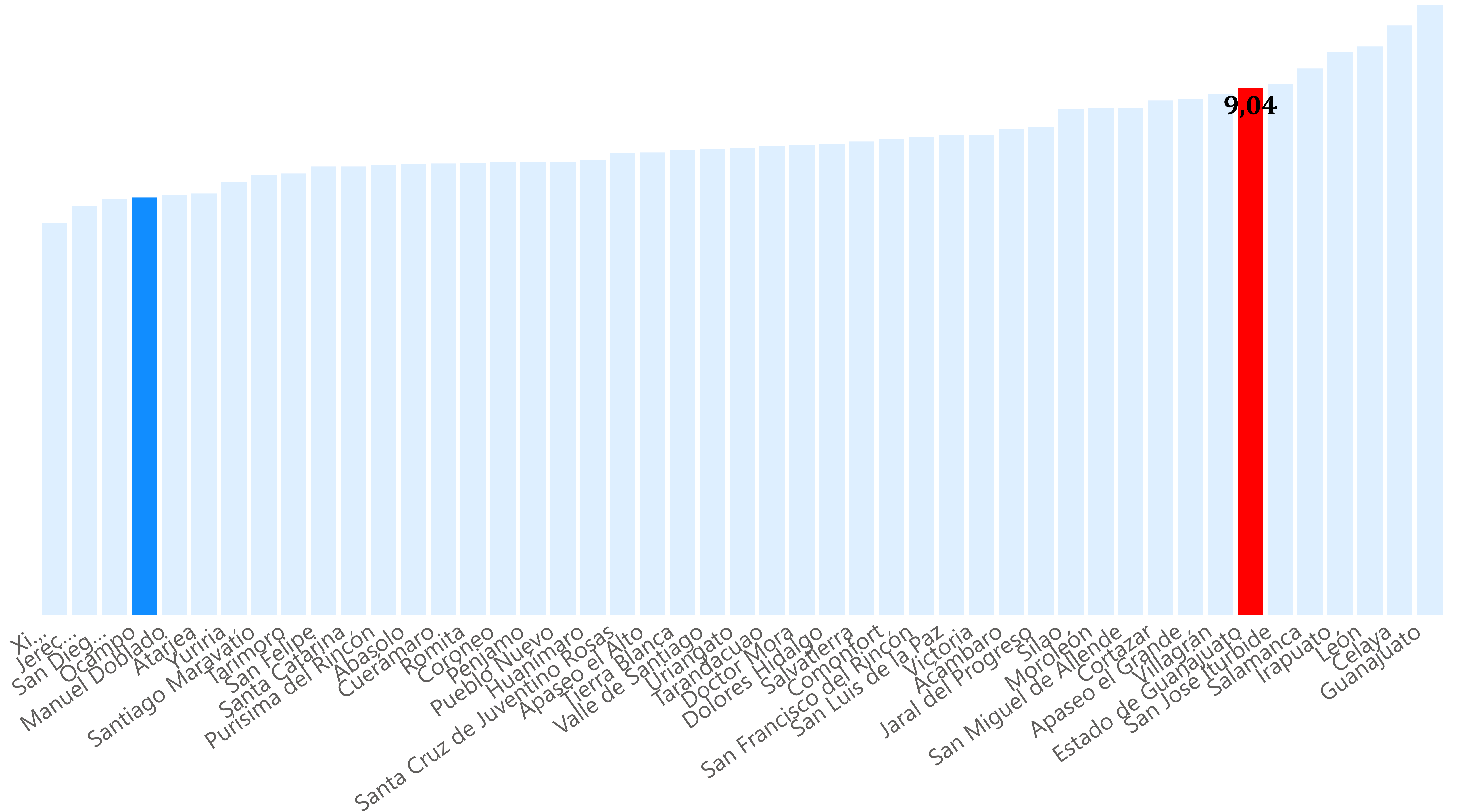
d/ Hasta segundo grado aprobado de secundaria. Incluye a las personas que no especificaron los grados aprobados en el nivel señalado.

e/ Hasta 3 grados aprobados en secundaria

f/ Personas de 18 a 130 años de edad que tienen algún grado aprobado en preparatoria o bachillerato; normal básica; estudios técnicos o comerciales con secundaria terminada; estudios técnicos o comerciales con preparatoria terminada; normal de licenciatura; licenciatura o profesional; maestría o doctorado. Incluye a las personas que no especificaron los grados aprobados en los niveles señalados.

# Ocampo

## Grado Promedio de Escolaridad



**Nota:** Resultado de dividir el monto de grados escolares aprobados por las personas de 15 a 130 años de edad entre las personas del mismo grupo de edad. Excluye a las personas que no especificaron los grados aprobados.

## Ocampo

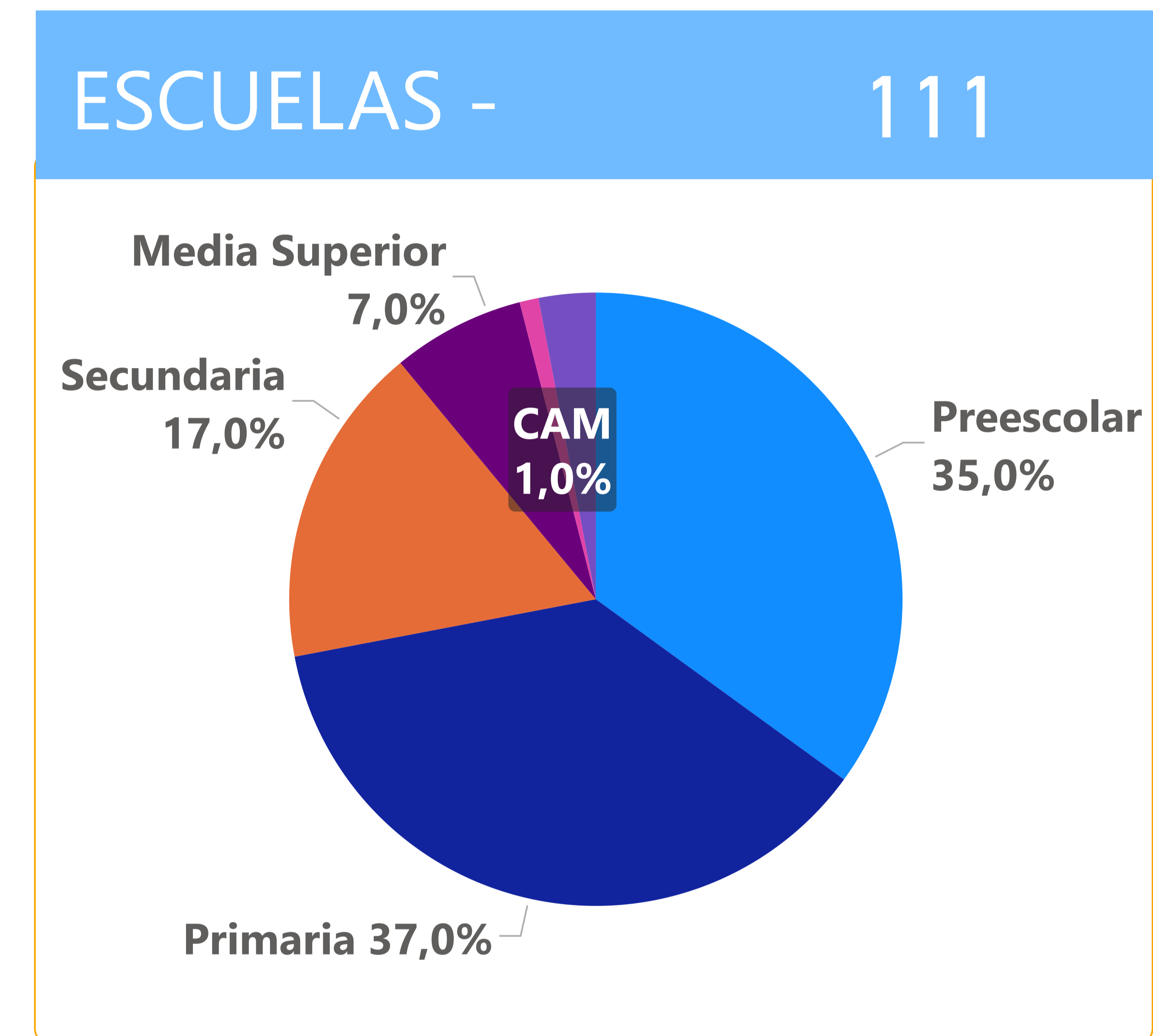
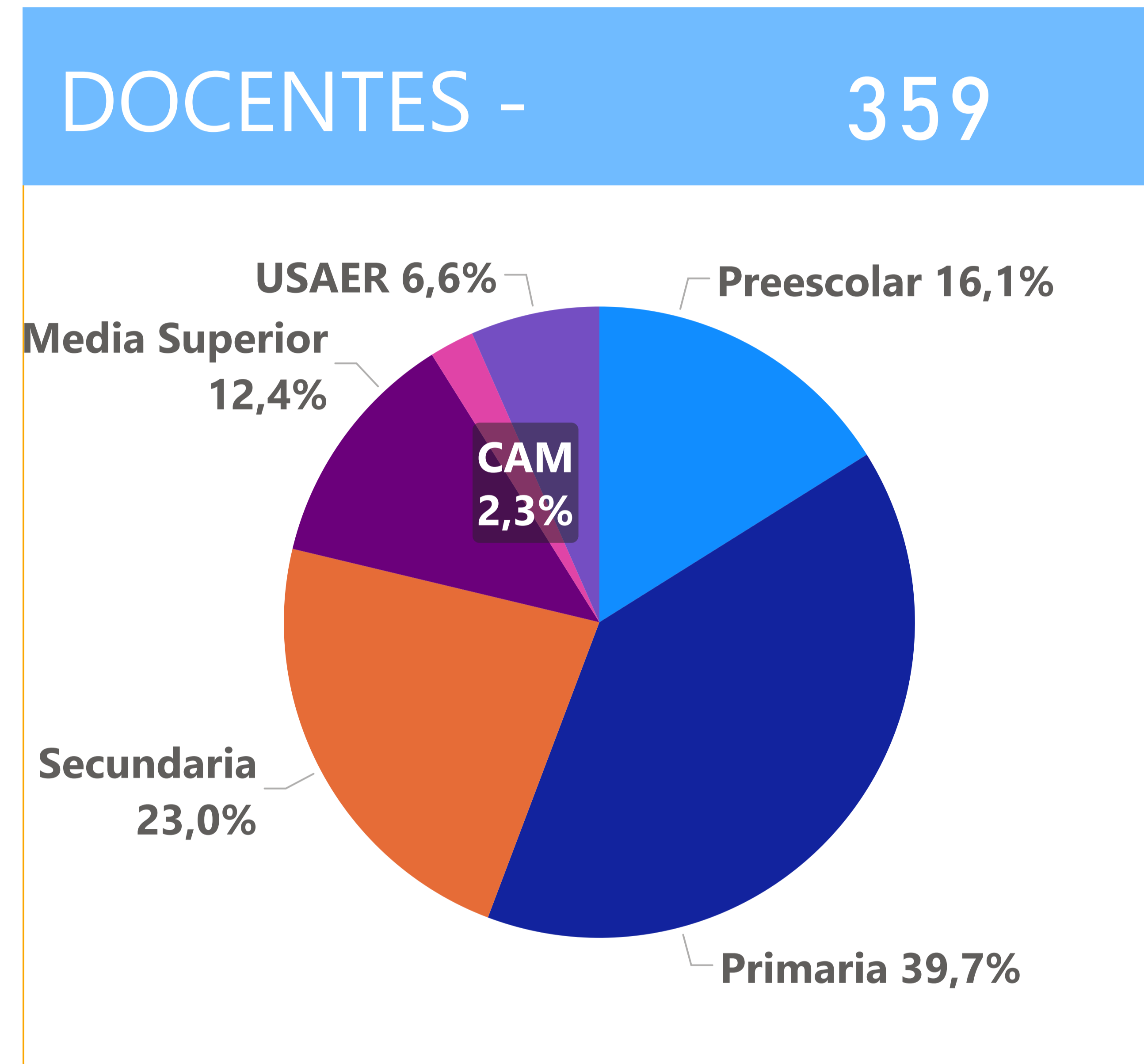
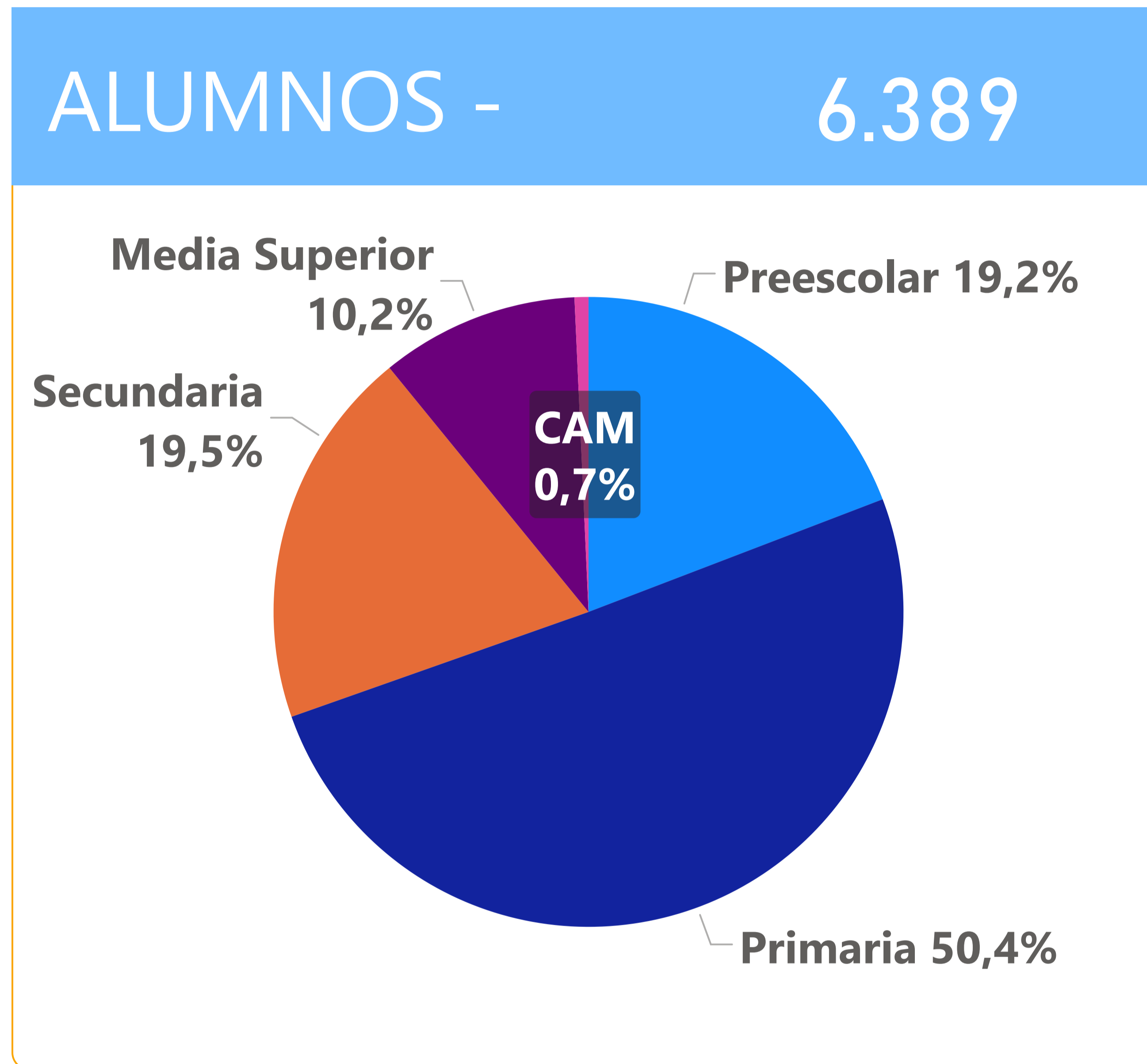
Grado de Marginación		
MARGINACIÓN	MUNICIPAL	ESTATAL
GRADO	Bajo	Medio
ÍNDICE	54,77	19,42

Tasa de población de 15 años y más analfabeta		
Características Educativas	Habitantes	%
Población de 15 y más años de edad	18.743	
Analfabetas	1.504	8,0

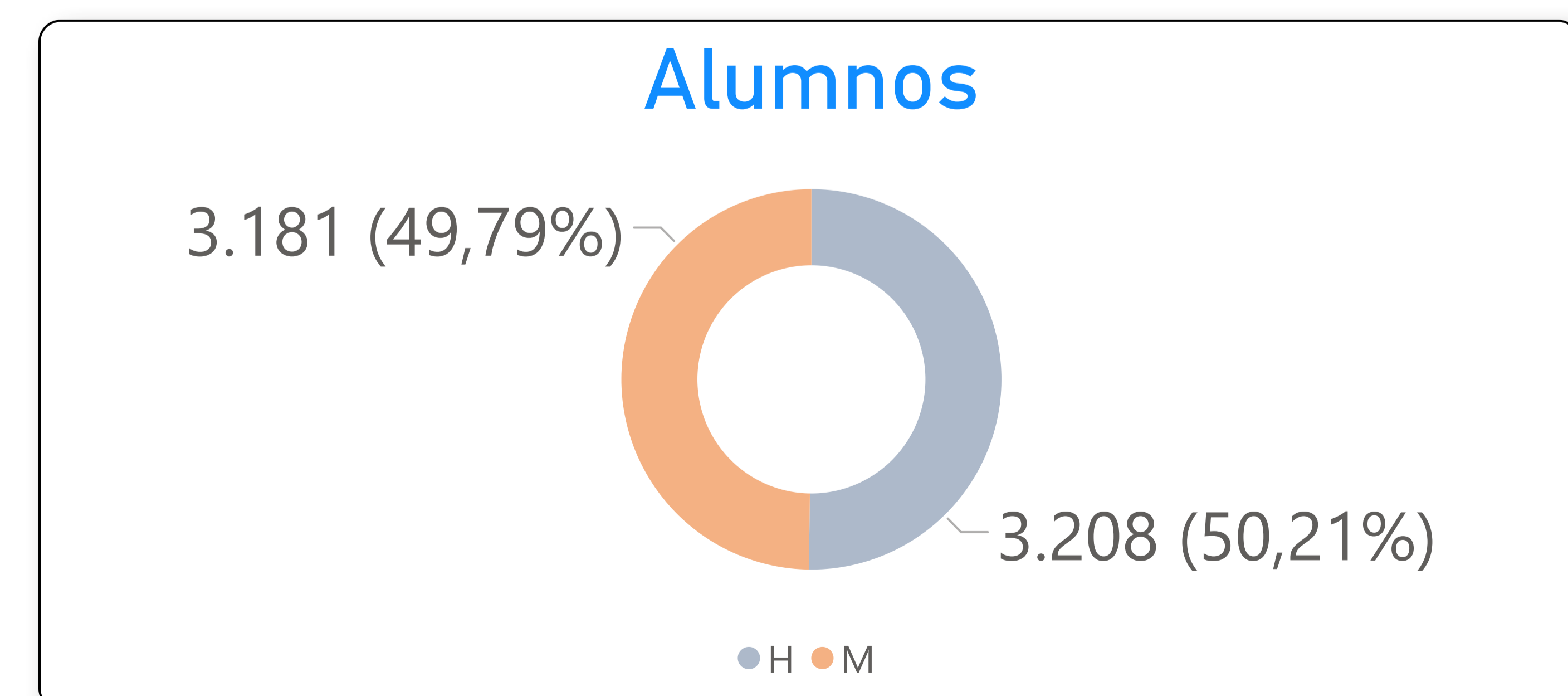
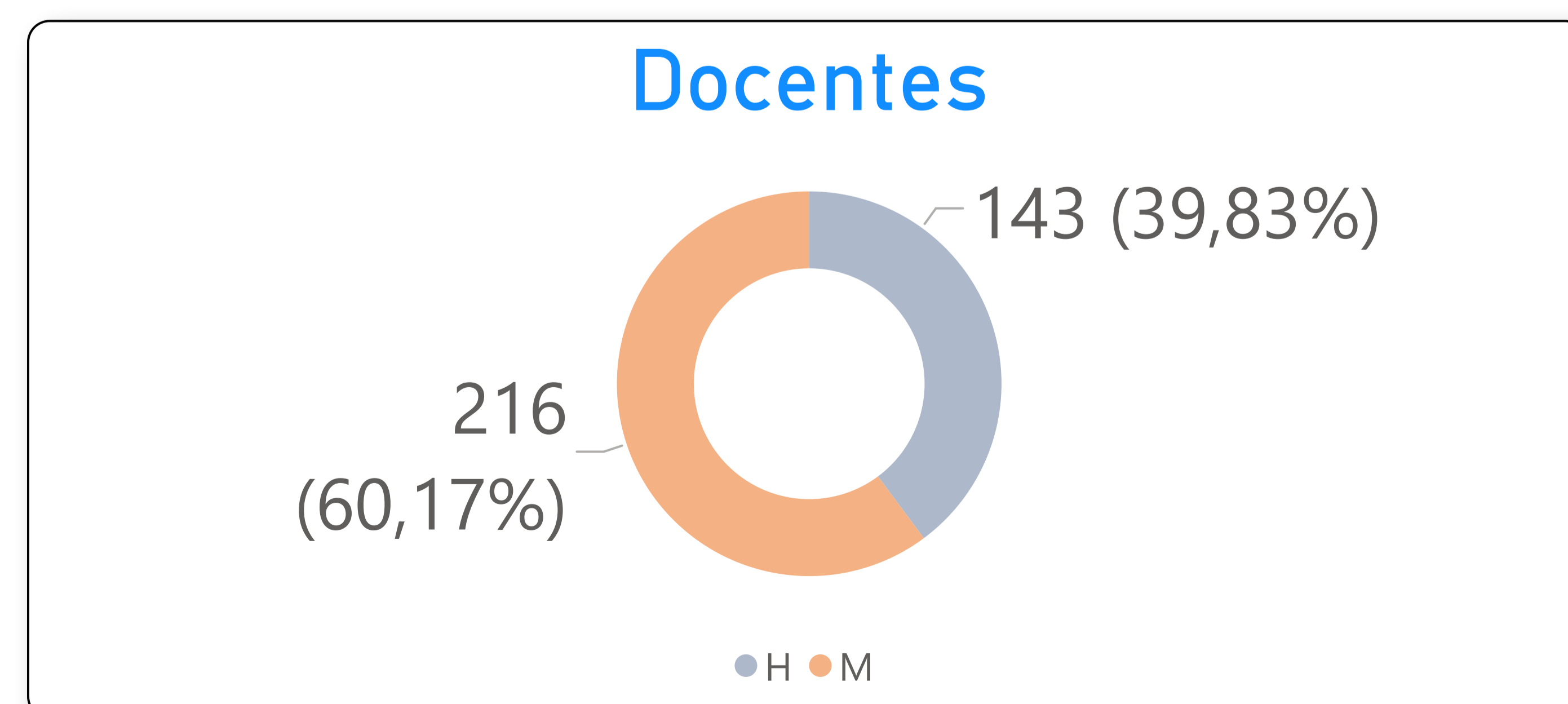
# III. Estadística **PRELIMINAR** de fin de ciclo escolar **2022-2023** e inicio de ciclo escolar **2023-2024**

Ocampo

## Estadística 911 Información General

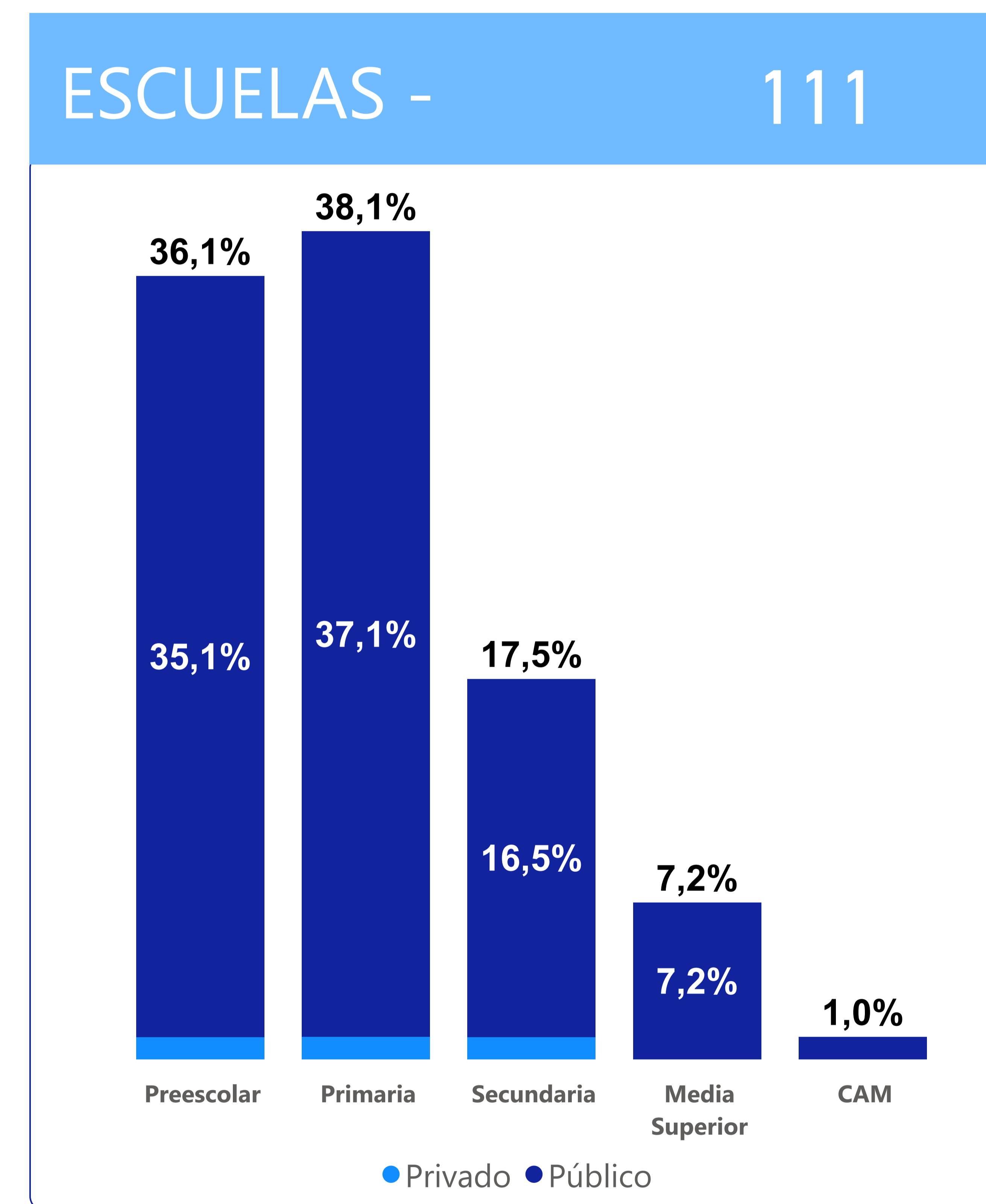
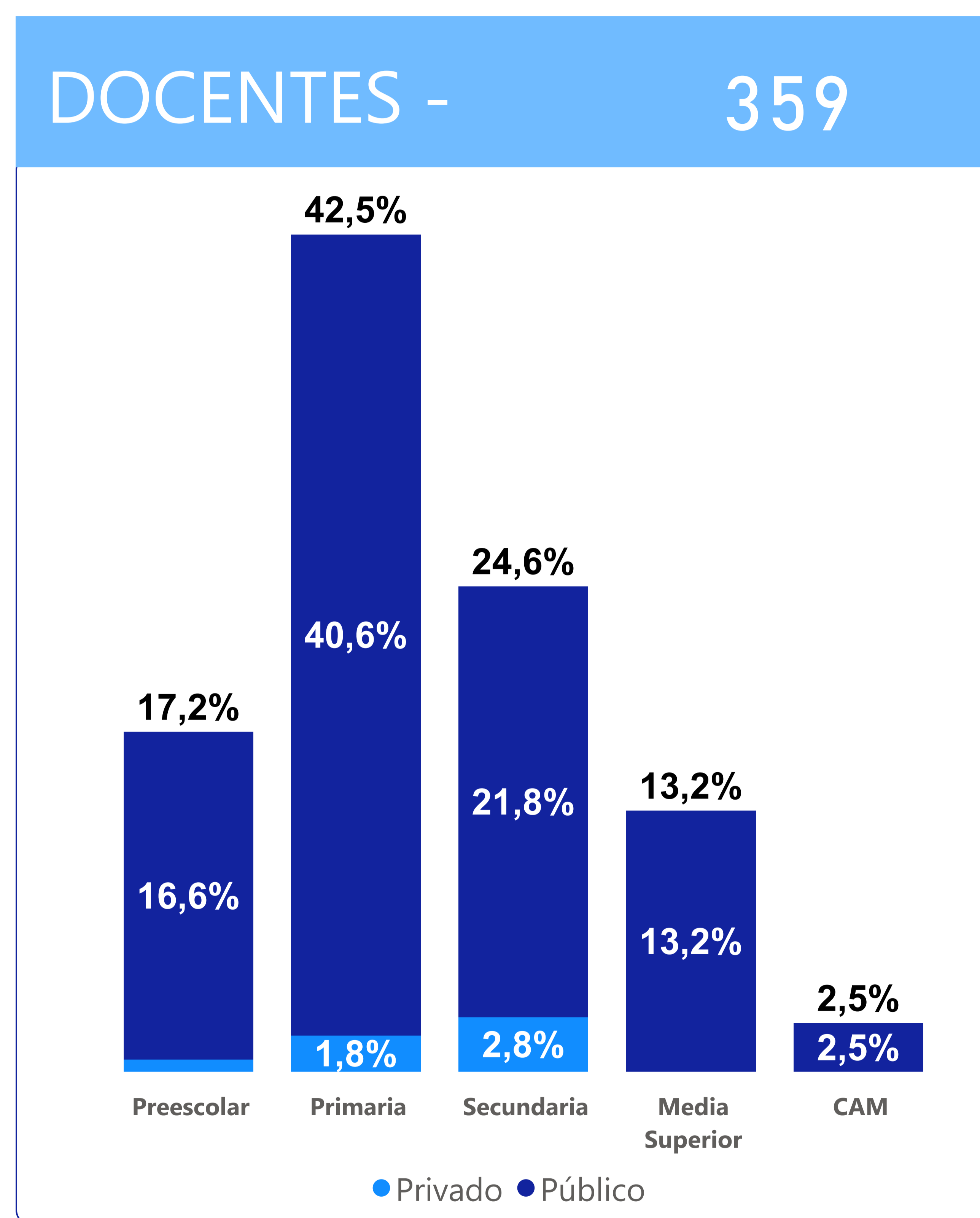
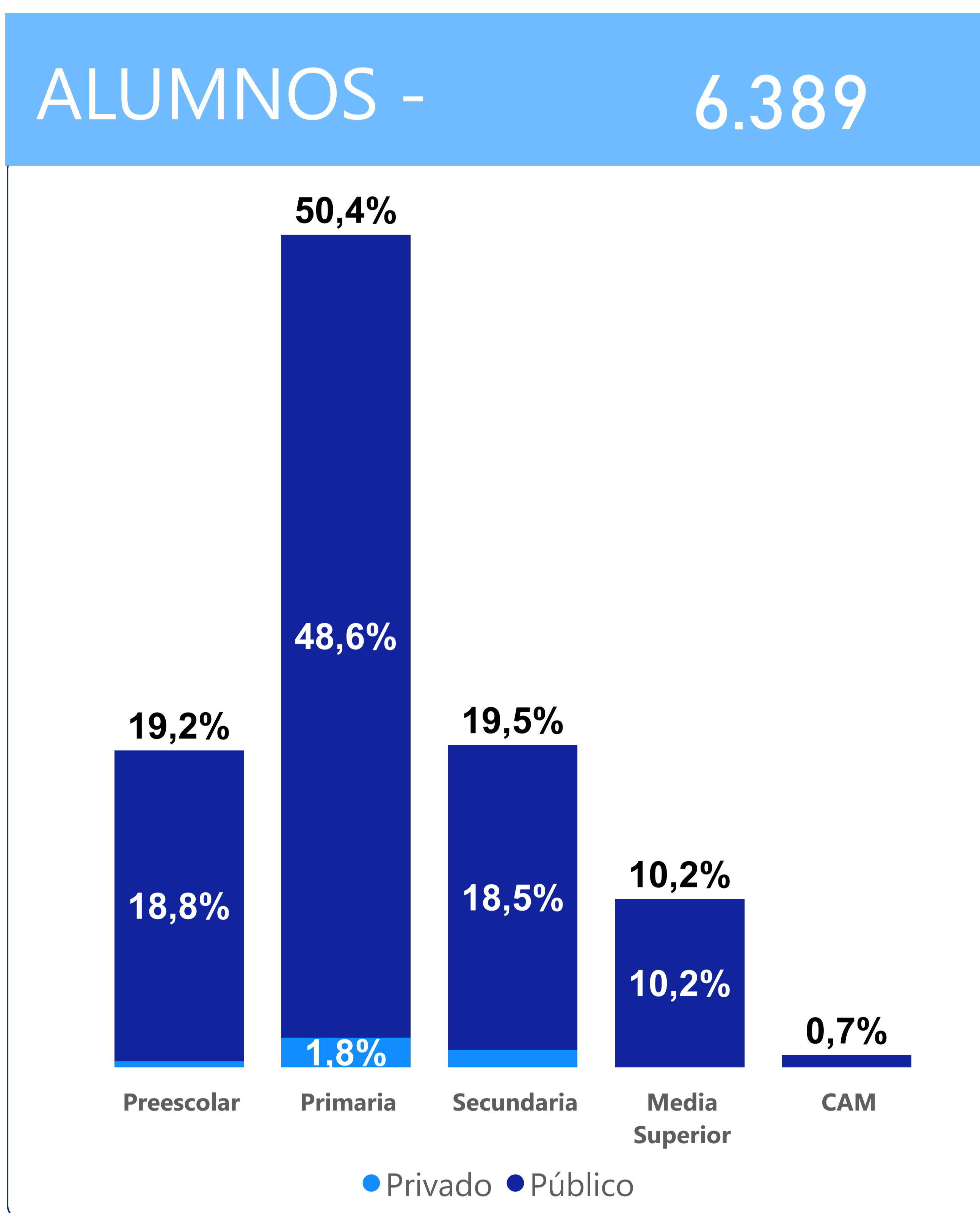


### Por sexo



# Ocampo

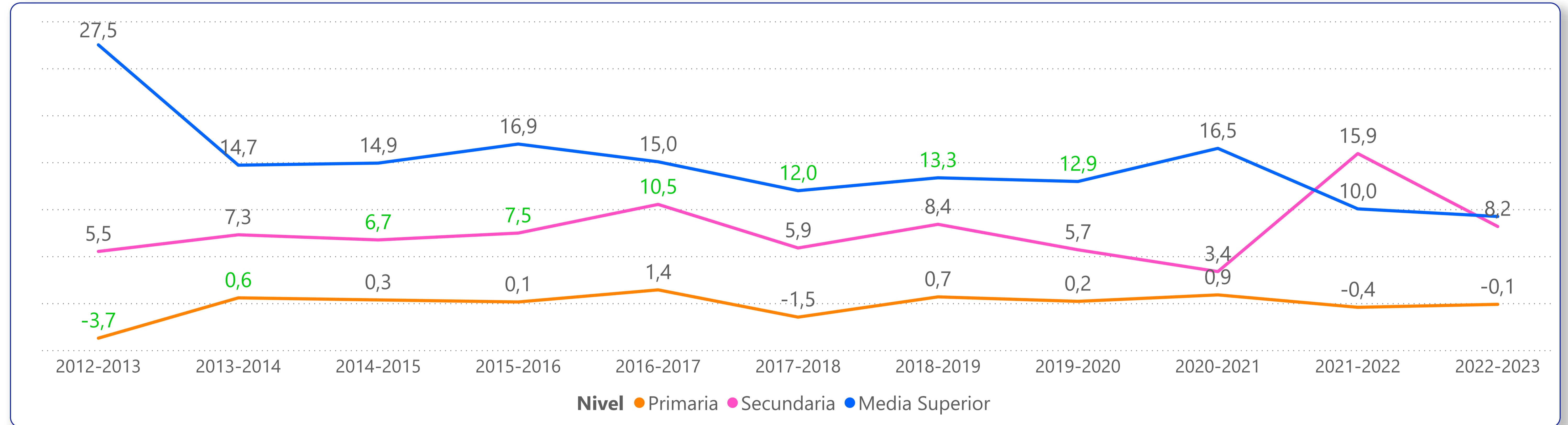
## Por tipo de Sostenimiento



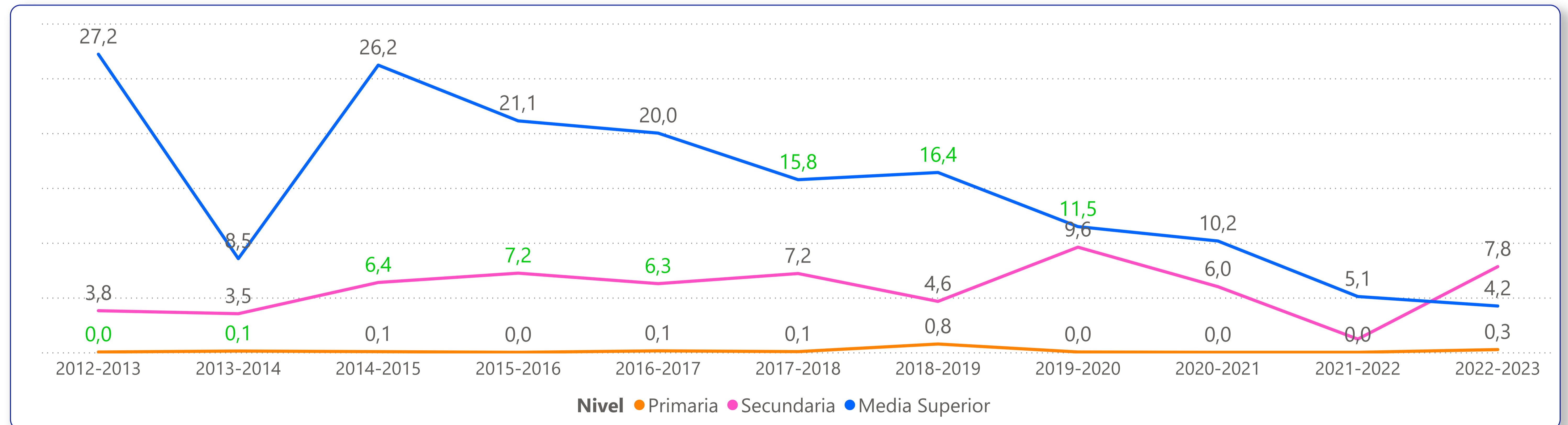
# Ocampo

## Indicadores de fin de ciclo

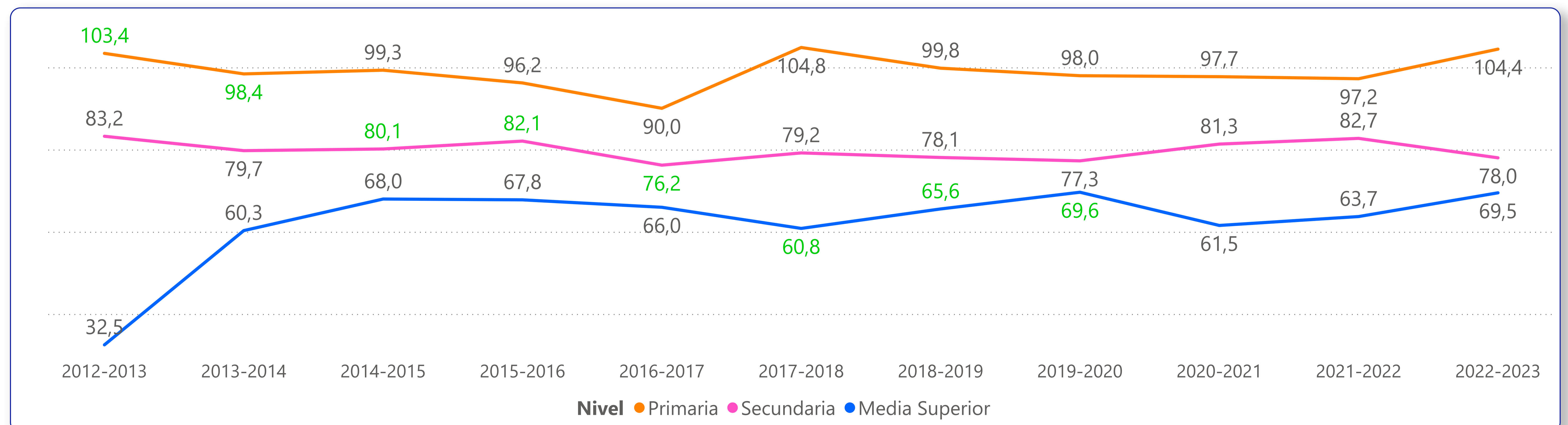
### Reprobación



### Abandono



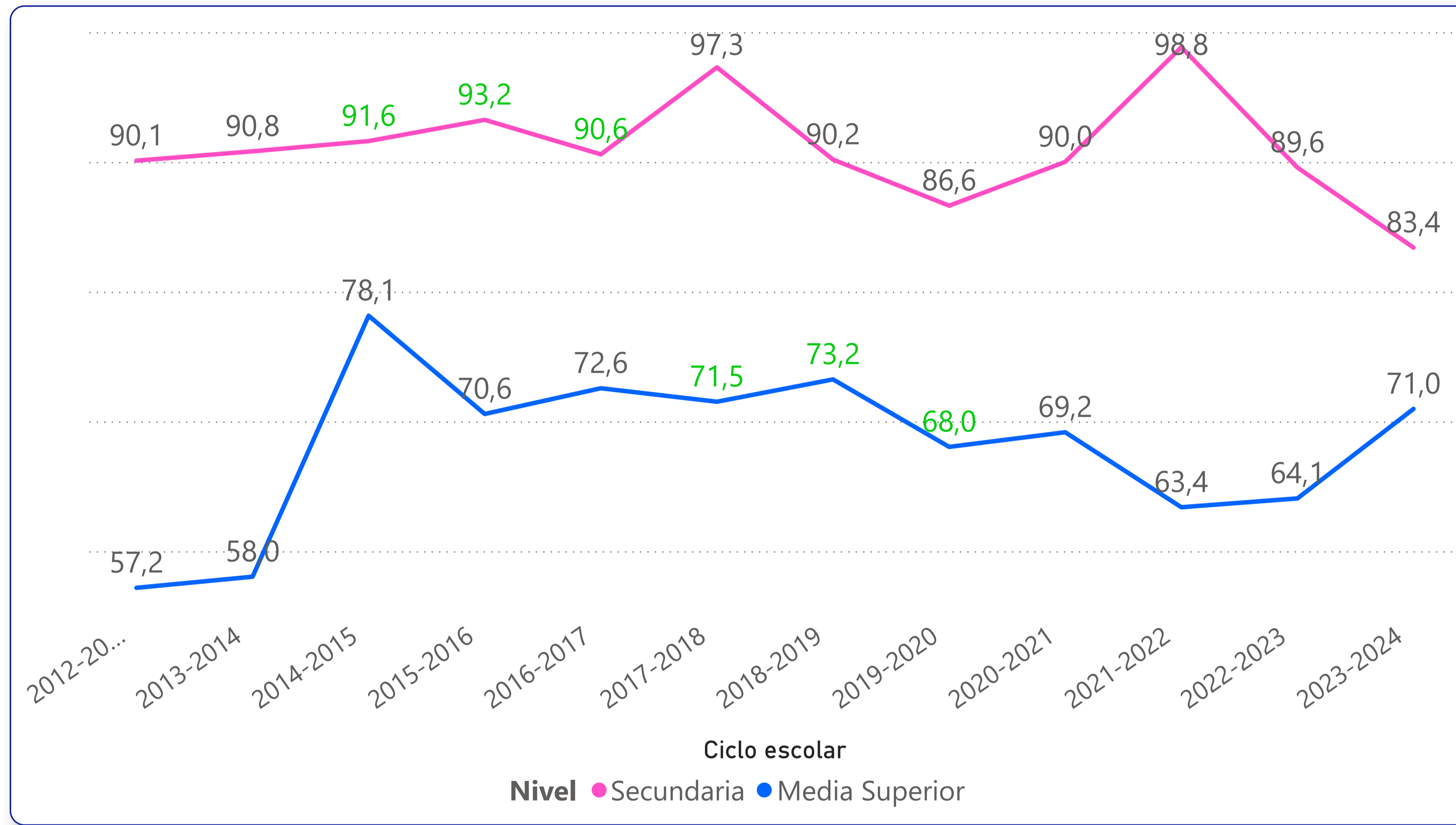
### Eficiencia Terminal



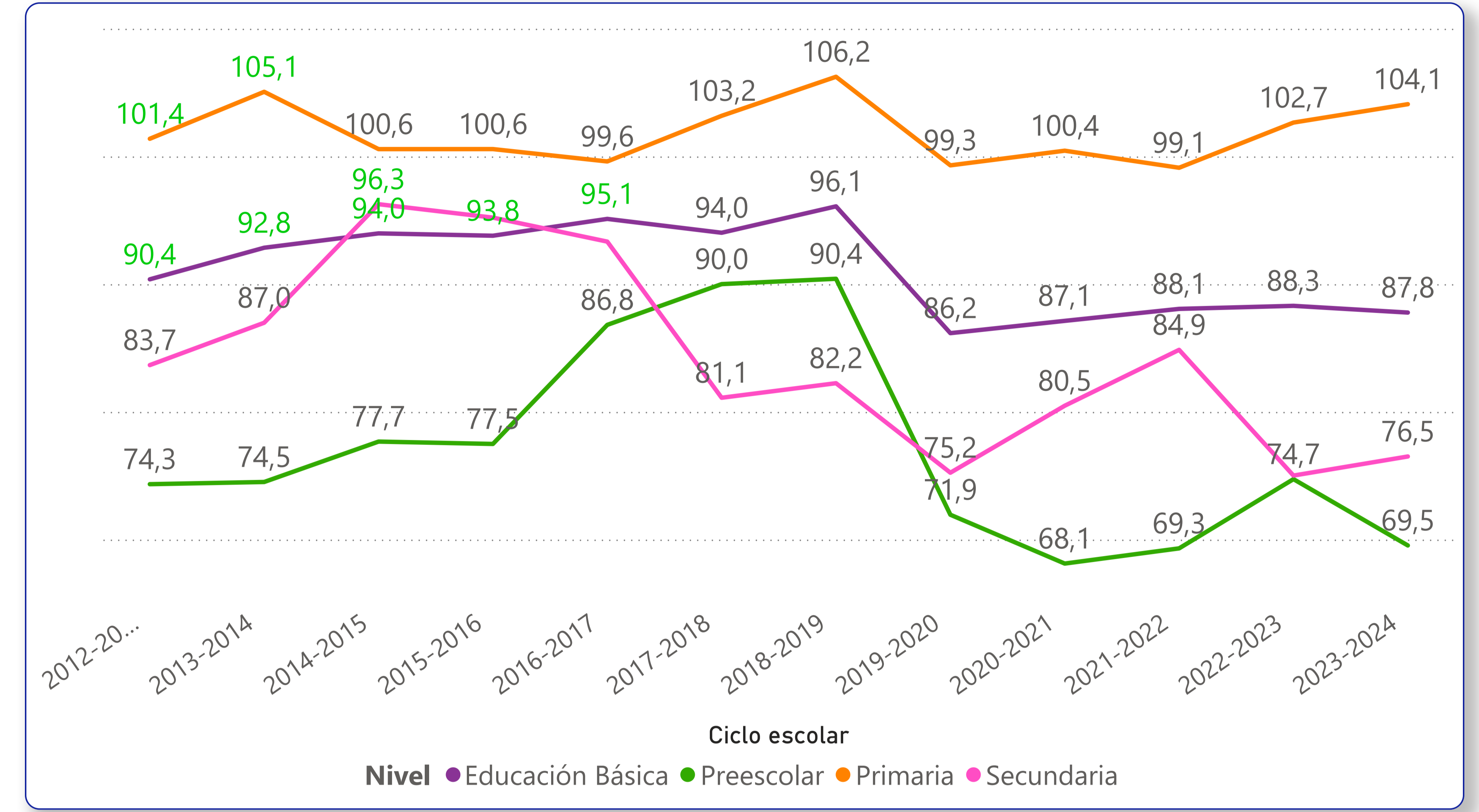
# Ocampo

## Indicadores de inicio de ciclo

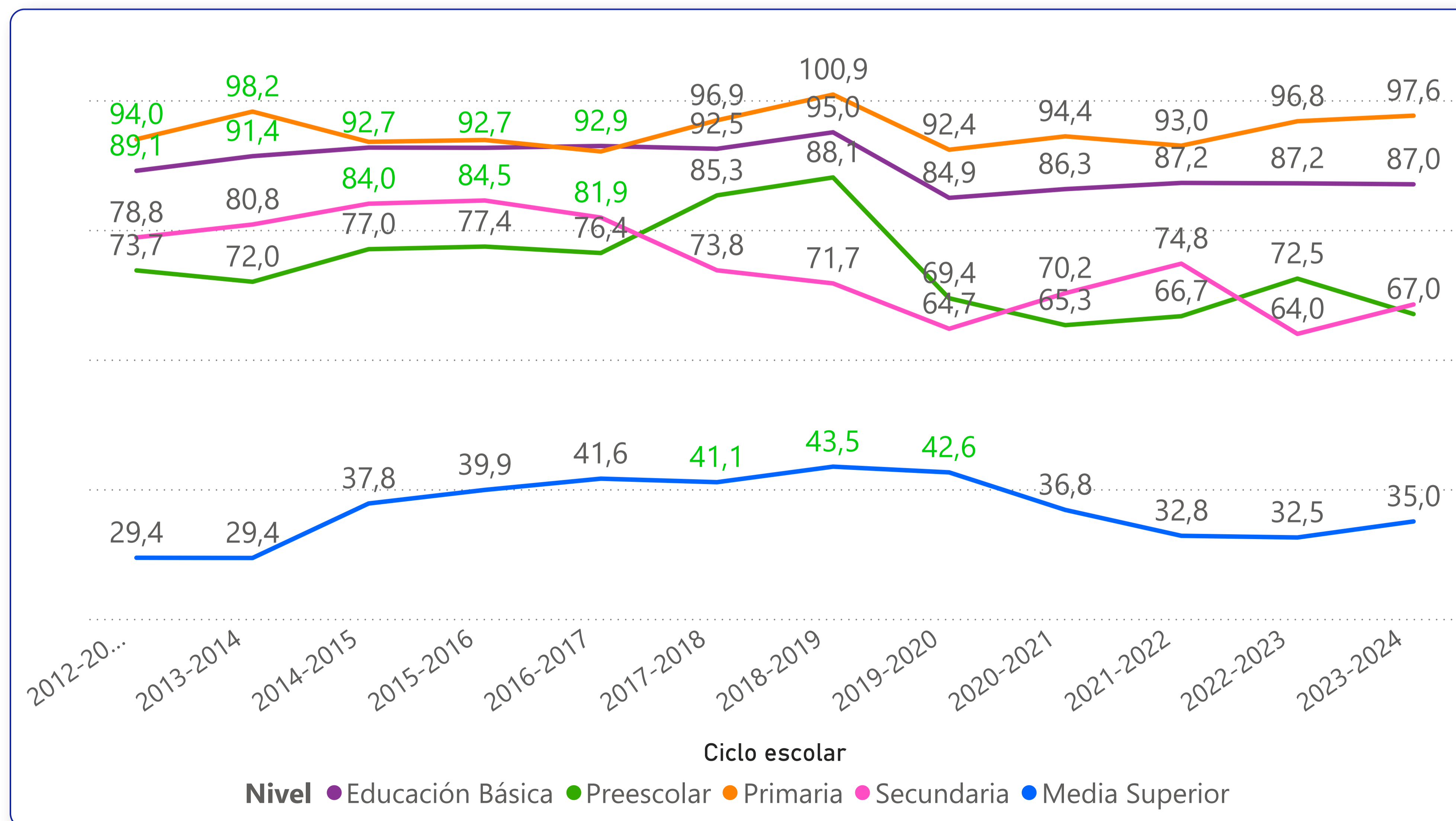
### Absorción



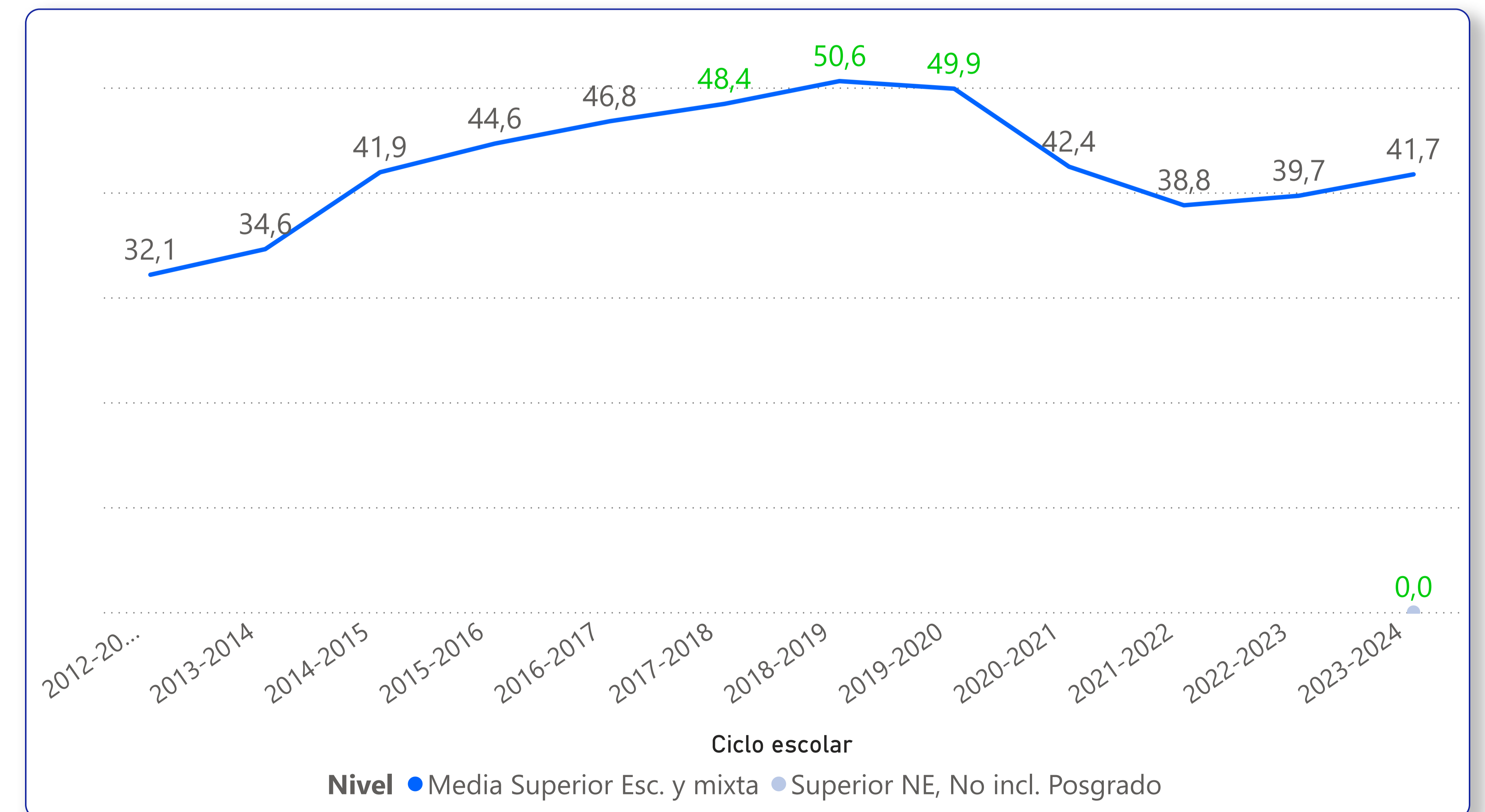
### Cobertura Básica



### Tasa Neta



### Cobertura Media Superior y Superior



# IV. PSE: Abandonantes y Reincorporados

Ocampo

## Pacto Social por la Educación



1.106

Total de abandonantes



305

Reincorporados

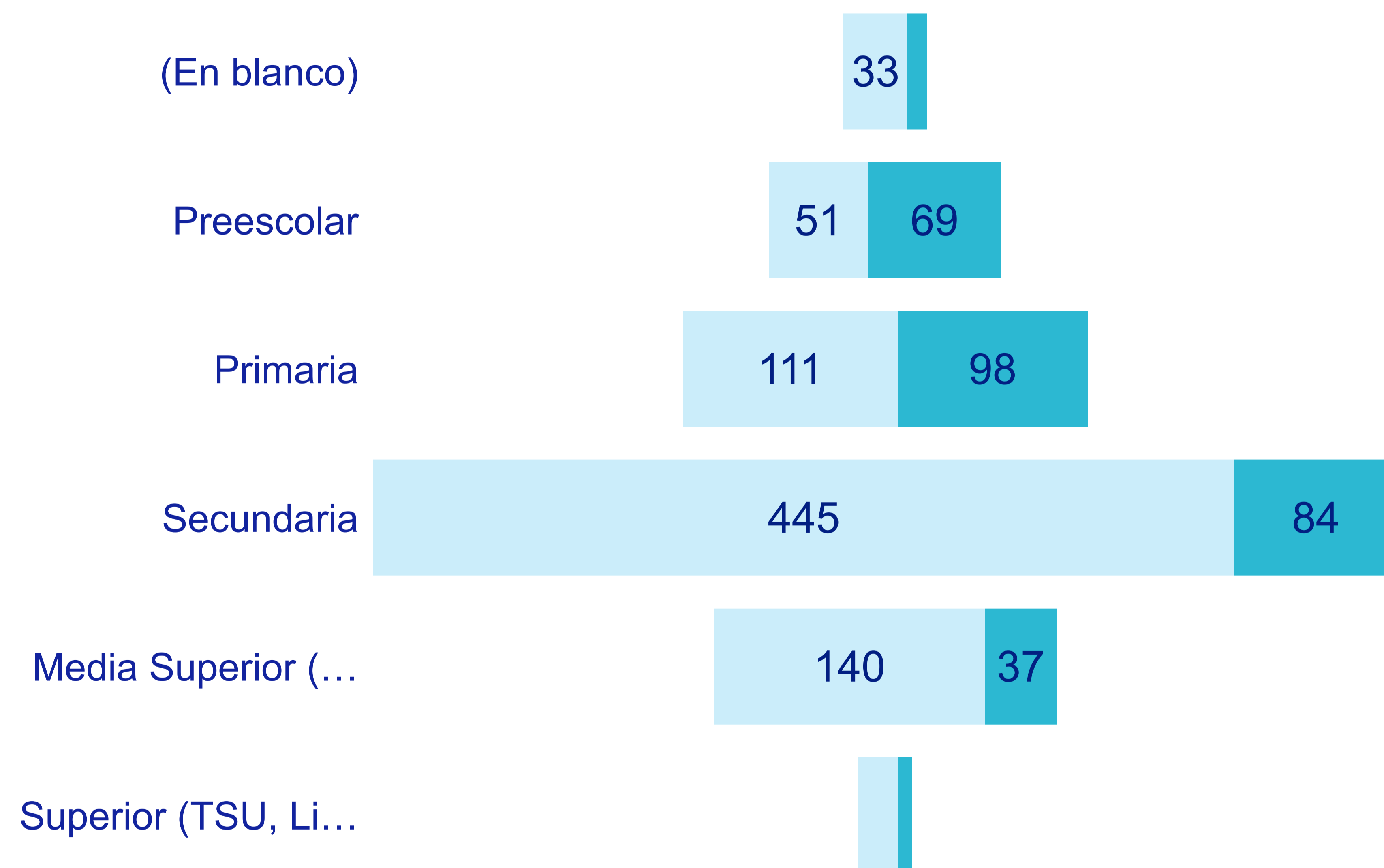


27,58%

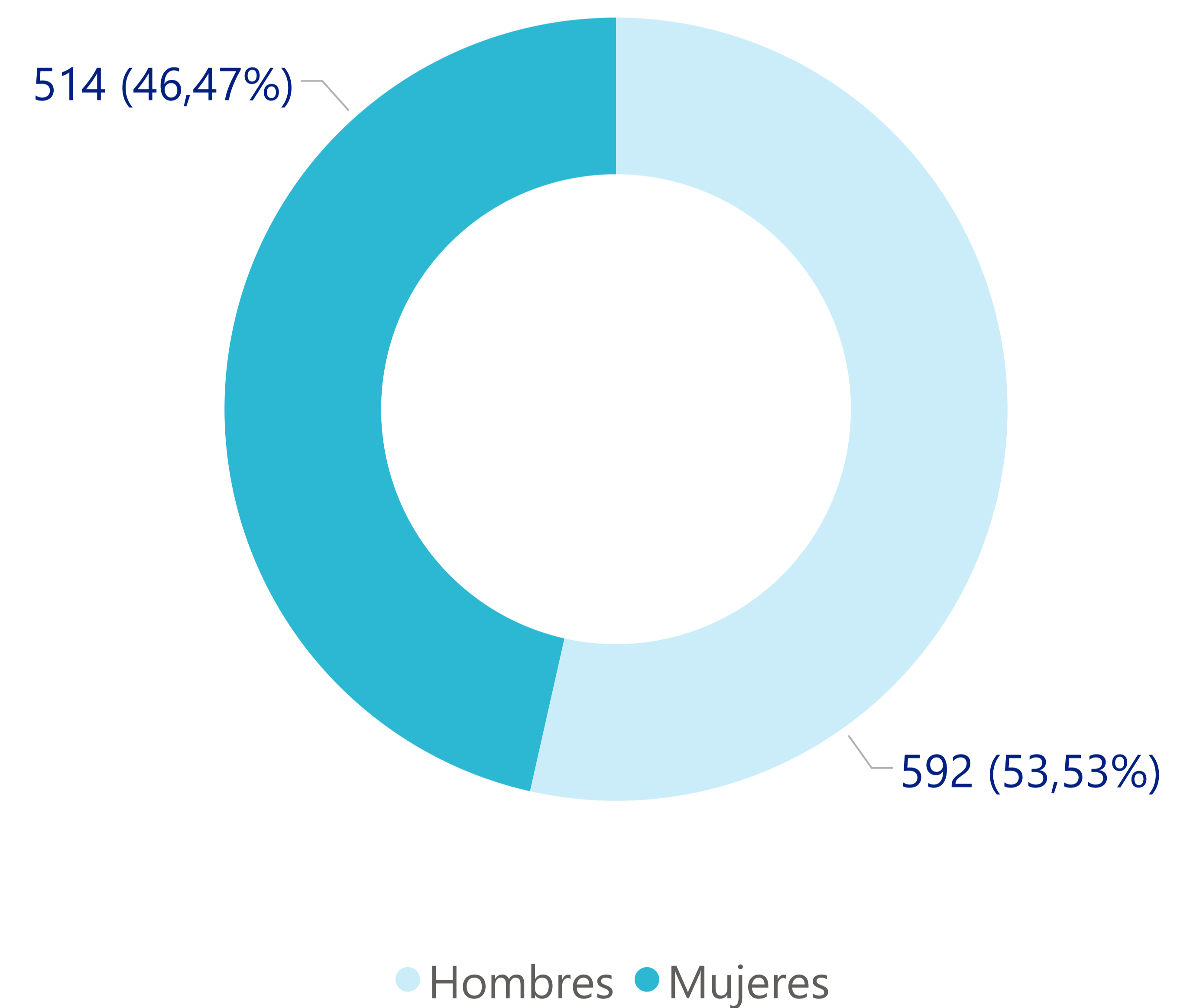
% Reincorporados

### Faltantes de recuperar y reincorporados por nivel educativo

● Faltantes de recuperar ● Reincorporados


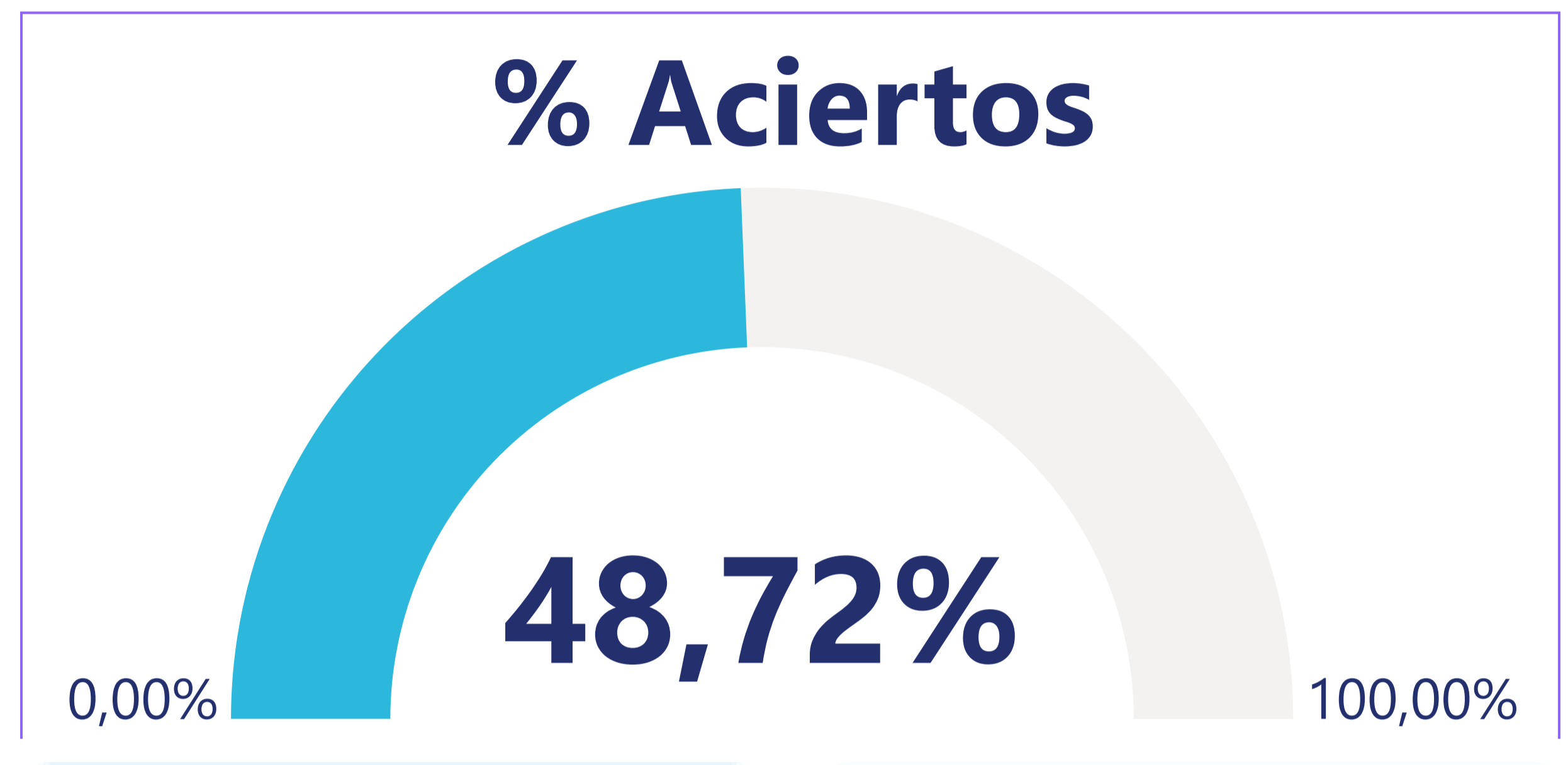


### Abandonantes por sexo


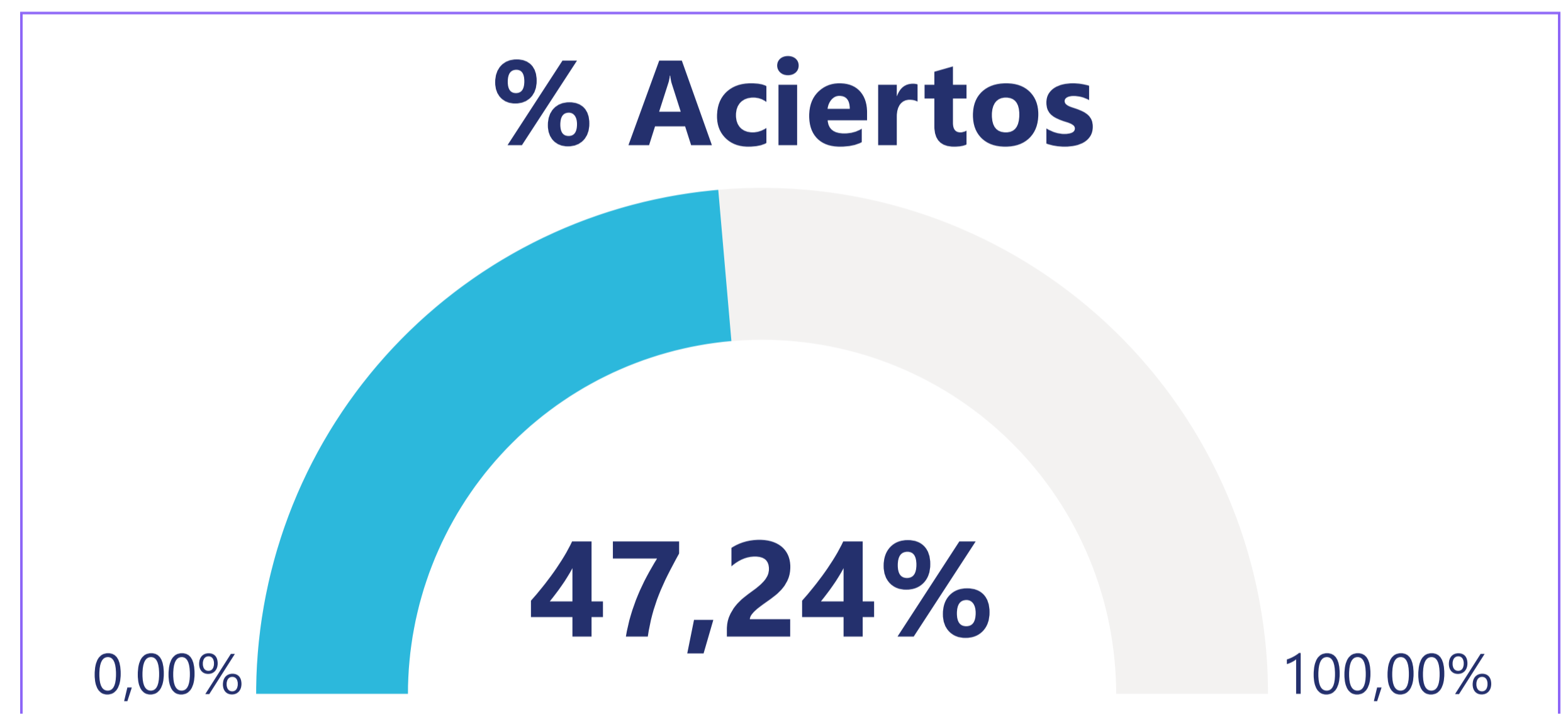


Primaria
Secundaria
Analisis

Español
Matemáticas
Socioemocional
Cuestionario de contexto

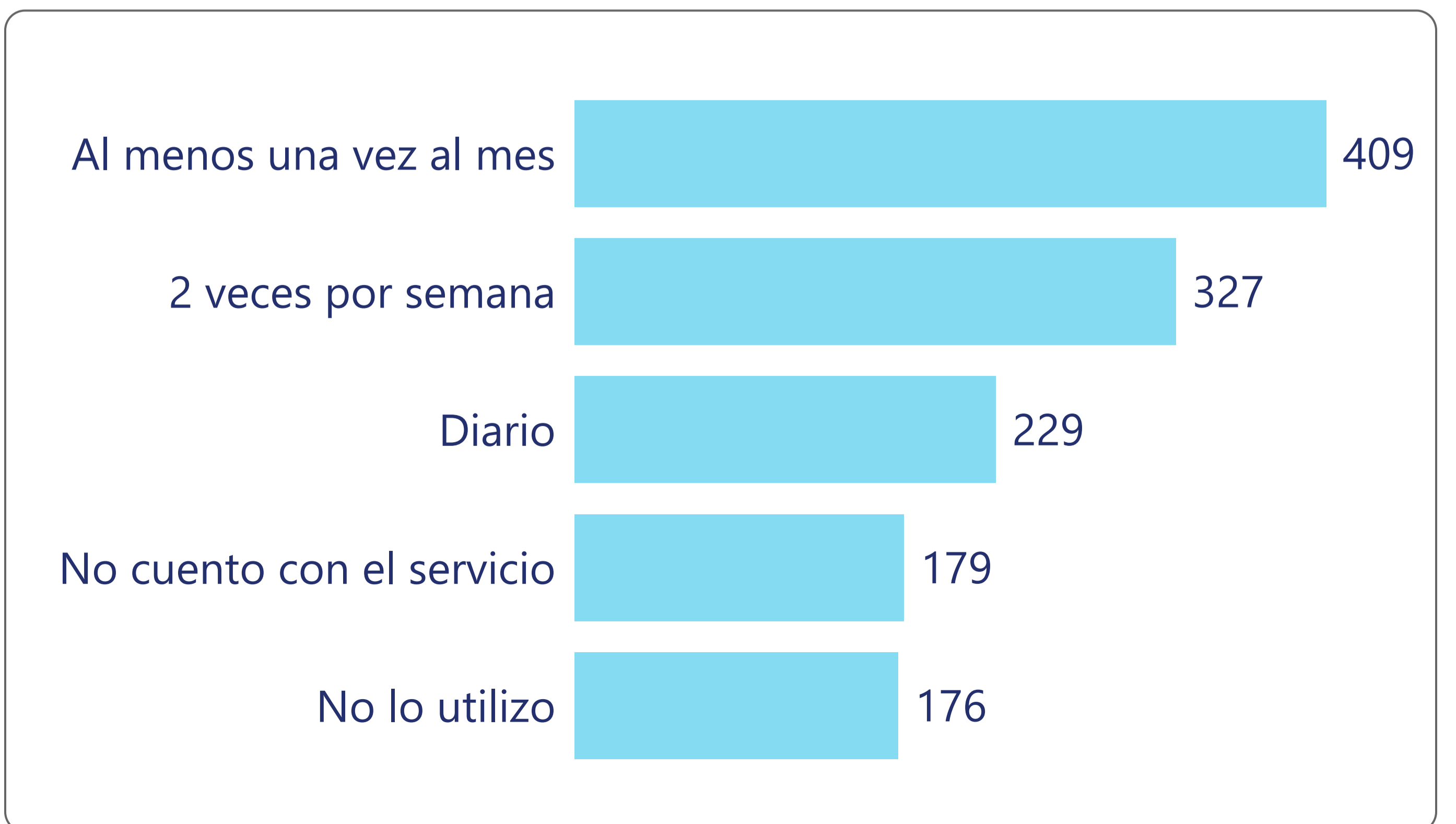


Español
Matemáticas
Socioemocional
Cuestionario de contexto

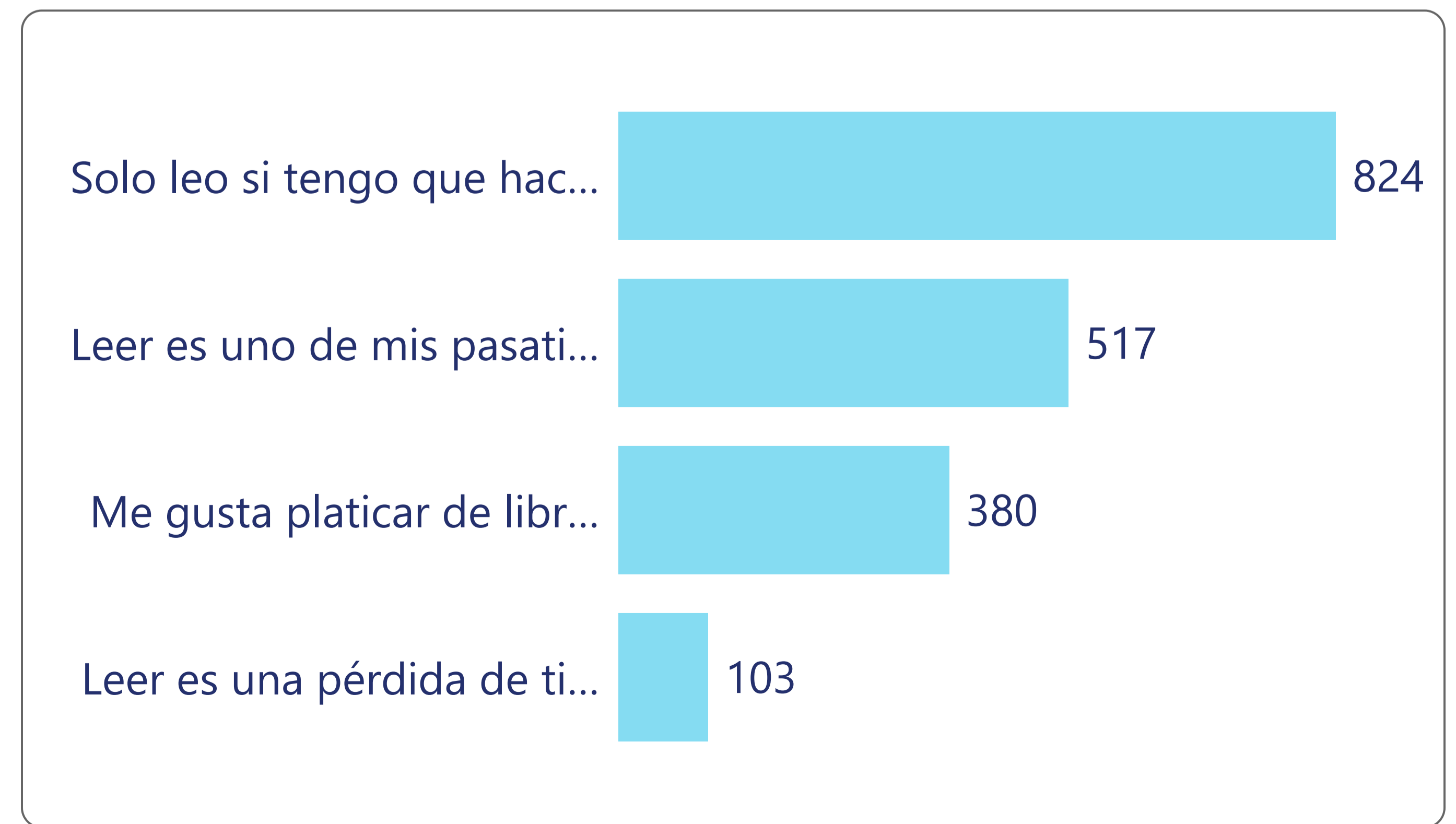


Español
Matemáticas
Socioemocional
Cuestionario de contexto

**¿Qué tan seguido utilizas el internet como apoyo para realizar alguna actividad escolar?**




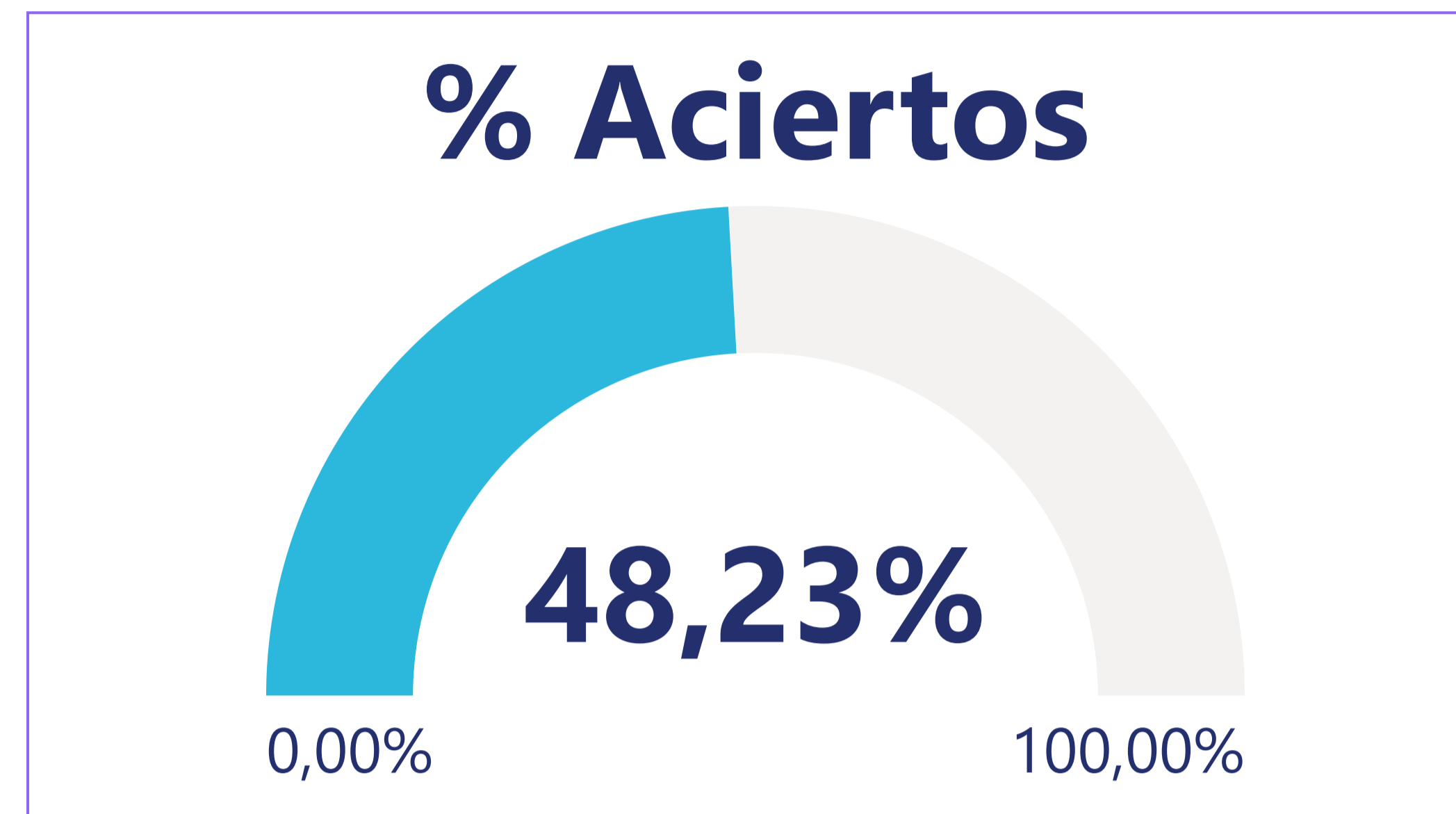
**¿Con cuál de las siguientes afirmaciones estás de acuerdo?**




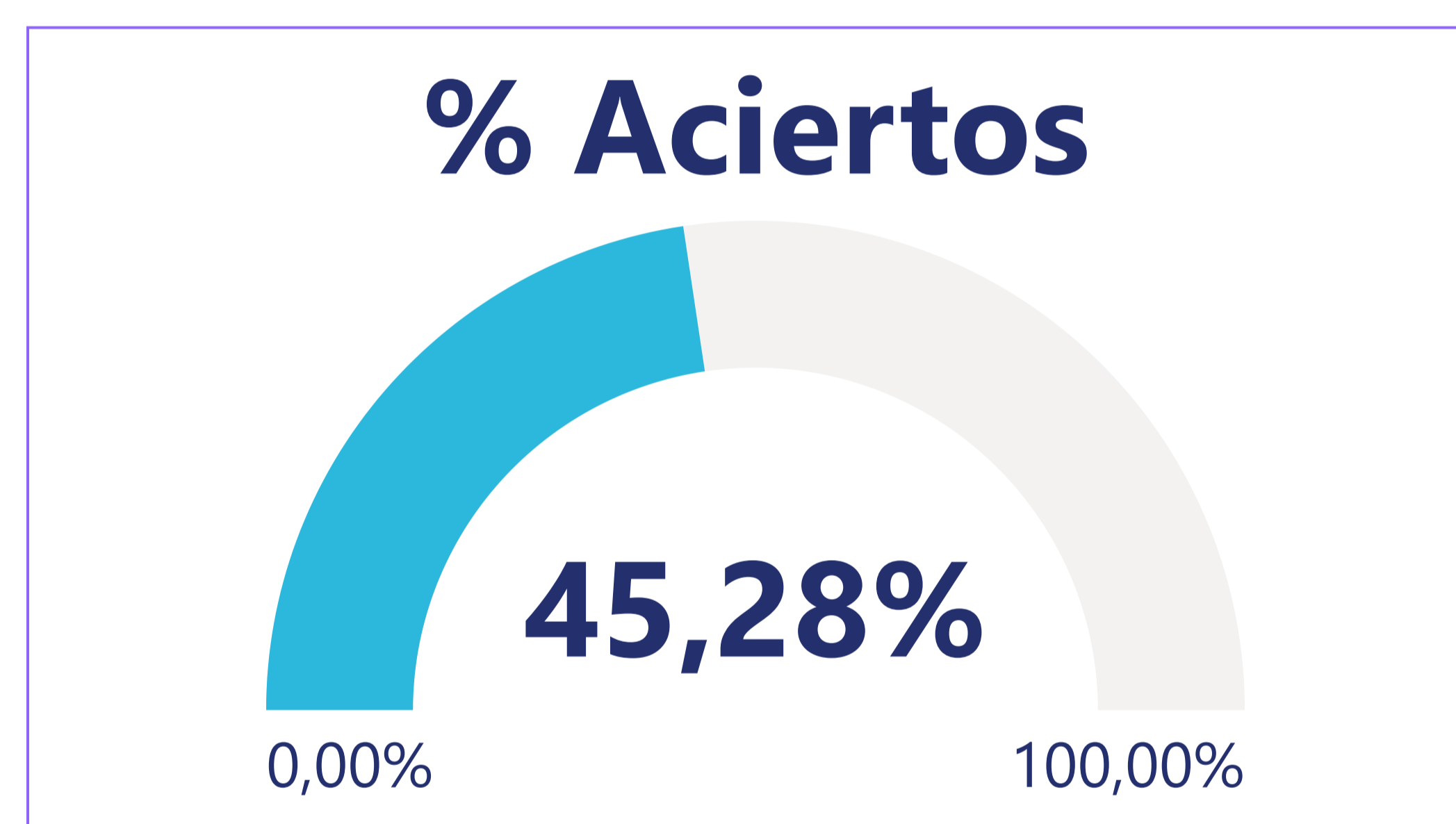
# Ocampo

Primaria
Secundaria
ANÁLISIS

Español
Matemáticas
Socioemocional
Cuestionario de contexto

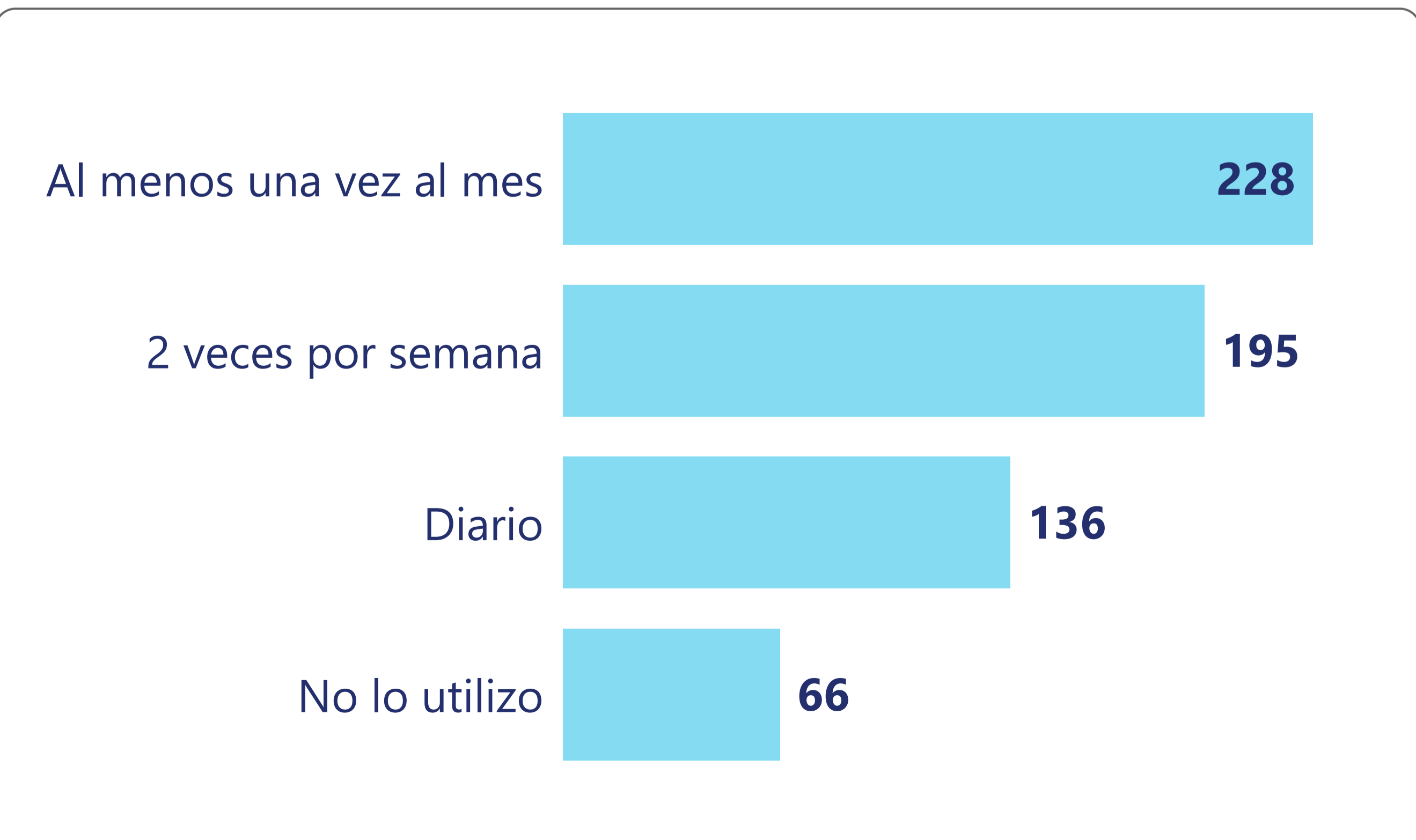


Español
Matemáticas
Socioemocional
Cuestionario de contexto

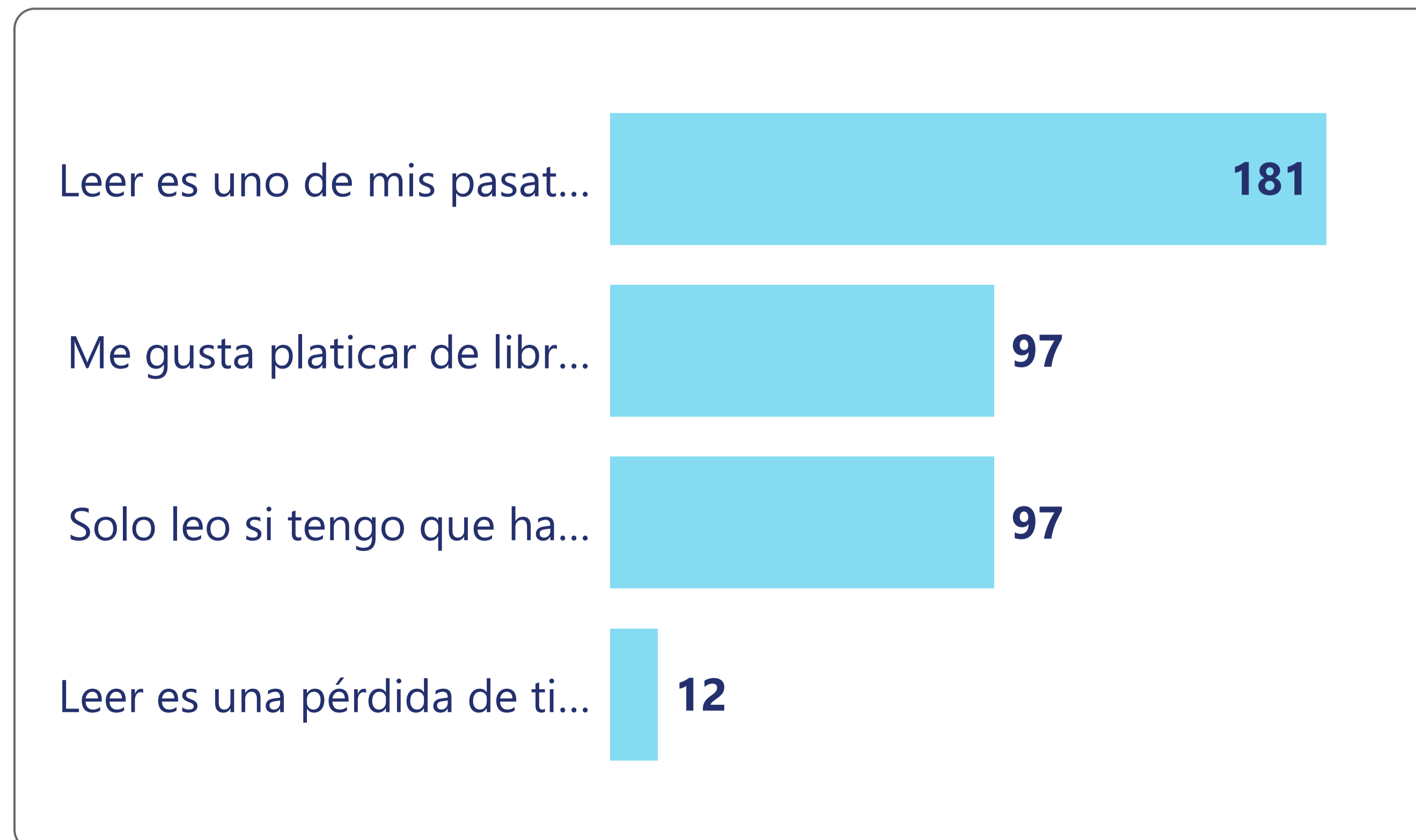


Español
Matemáticas
Socioemocional
Cuestionario de contexto

**?** ¿Qué tan seguido utilizas el internet para actividades diferentes a las de la escuela (redes sociales, videojuegos, música, etc.)?



**?** ¿Con cuál de las siguientes afirmaciones estás de acuerdo?



# VI. Inversión

## Ocampo

**2022**

INVERSIÓN Y EQUIPAMIENTO

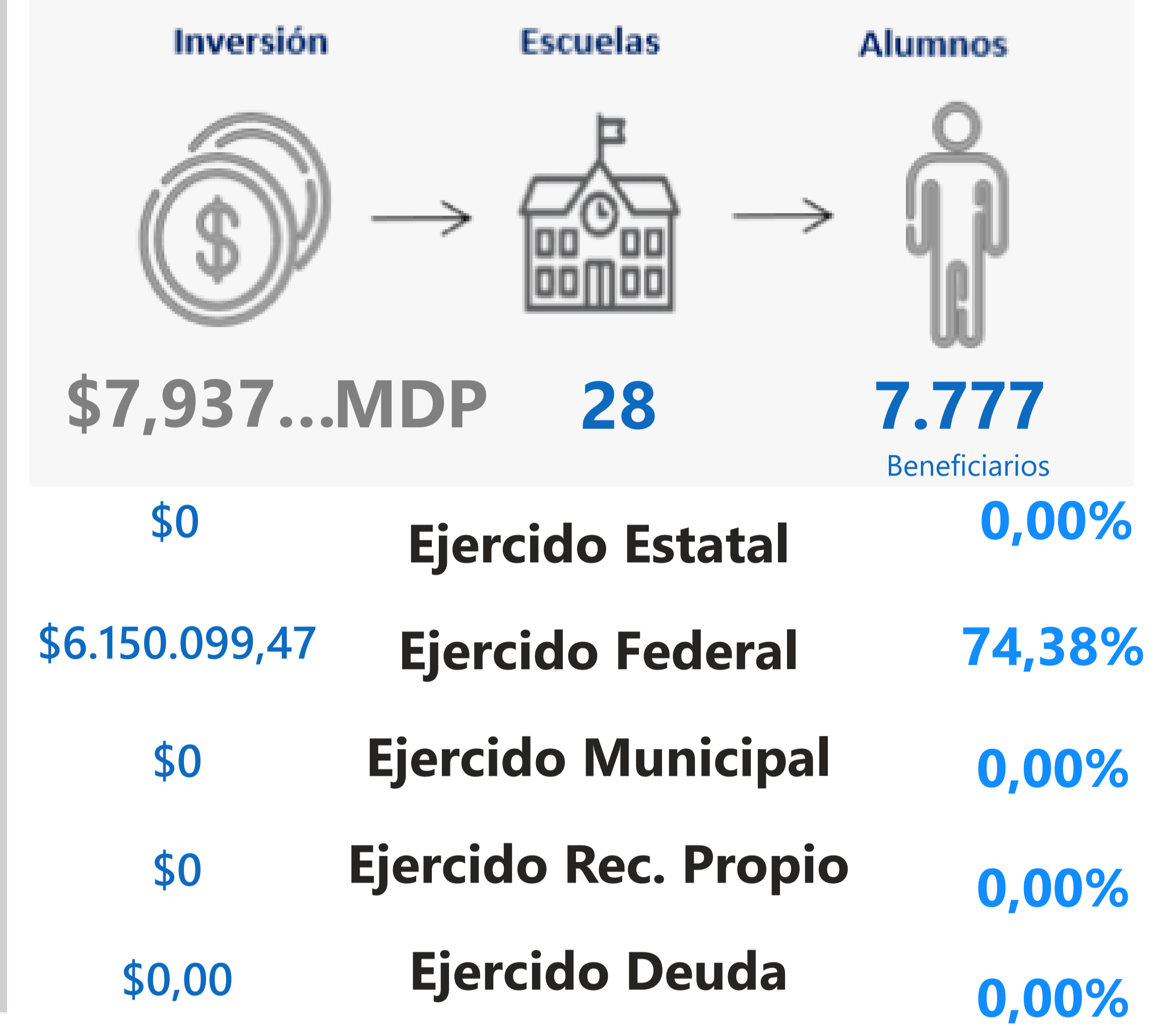
### 3 proyectos de inversión



**2023**

INVERSIÓN Y EQUIPAMIENTO

### 10 proyectos de inversión



**2024**

INVERSIÓN Y EQUIPAMIENTO

### 6 proyectos de inversión



## Información adicional

Si requiere información histórica o mayor desglose de cifras e indicadores:

SPIE : <https://www.seg.guanajuato.gob.mx/SIIE/Documents/EstInd/CifraSEG.rar>

PDF: <https://www.seg.guanajuato.gob.mx/SIIE/Documents/DocAnalisis/Panorama2022.pdf>

SIIE: <https://www.seg.guanajuato.gob.mx/SIIE/SitePages/SIIE.aspx>

Fuentes:

SEG con información del INEGI, Encuesta Intercensal 2015; Censo de Población y Vivienda 2020.

SEG, con información de CONAPO, 2021.

SEG con información **PRELIMINAR** de la E911 del ciclo 2023-2024.